



ВЕЛИКОБЕРЕЗОВИЦЬКА
ТЕРИТОРІАЛЬНА ГРОМАДА

**СОЦІАЛЬНО-
ЕКОНОМІЧНИЙ
ПРОФІЛЬ
ВЕЛИКОБЕРЕЗОВИЦЬКОЇ
СЕЛИЩНОЇ
ТЕРИТОРІАЛЬНОЇ
ГРОМАДИ**

Велика Березовиця
2025

СОЦІАЛЬНО-ЕКОНОМІЧНИЙ ПРОФІЛЬ ВЕЛИКОБЕРЕЗОВИЦЬКОЇ ТЕРИТОРІАЛЬНОЇ ГРОМАДИ



Соціально-економічний профіль Великоберезовицької територіальної громади розроблений Великоберезовицькою селищною радою у співпраці з Громадською організацією «Агенція місцевого економічного розвитку Яворівщини» в межах проекту «Стратегії наступного покоління: посилення спроможності громад через планування з урахуванням європейських практик» за підтримки Міжнародного фонду «Відродження» та Європейського Союзу. Матеріал представляє позицію авторів і не обов'язково відображає позицію Міжнародного фонду «Відродження» та Європейського Союзу.

ЗМІСТ

Зміст

I. ІСТОРИЧНИЙ РОЗВИТОК ГРОМАДИ	7
2. ЗАГАЛЬНА ХАРАКТЕРИСТИКА ТА ГЕОГРАФІЧНЕ РОЗТАШУВАННЯ ГРОМАДИ.....	10
Розташування та адміністративно-територіальний поділ громади	10
Характеристика Тернопільської області та Тернопільського району	12
Порівняльна характеристика Великоберезовицької селищної територіальної громади та схожих громад.....	13
3.ПРИРОДНО-РЕСУРСНИЙ ПОТЕНЦІАЛ	16
Ландшафтні особливості рельєфу, характеристика ґрунтів та гідрологія.....	16
Екологічна ситуація.....	23
4. ХАРАКТЕРИСТИКА НАСЕЛЕННЯ ТА ТРУДОВИХ РЕСУРСІВ	32
Населення Великоберезовицької селищної територіальної громади.....	32
Зайнятість населення.....	36
5. РОЗВИТОК ІНФРАСТРУКТУРИ	39
Соціальна інфраструктура	39
Житлово-комунальна інфраструктура	48
Транспортна інфраструктура та зв'язок	50
Інфраструктура торгівлі та послуг	52
Туристична інфраструктура	53
6. МІСТОБУДІВНА ДОКУМЕНТАЦІЯ.....	55
7.РЕЗУЛЬТАТИ ПРОВЕДЕННЯ МОНІТОРИНГУ ТА ОЦІНКИ РЕЗУЛЬТАТИВНОСТІ РЕАЛІЗАЦІЇ ДІЮЧИХ СТРАТЕГІЧНИХ ТА ПРОГРАМНИХ ДОКУМЕНТІВ.....	57
8.ЕКОНОМІЧНИЙ РОЗВИТОК	60
Структура економіки за видами економічної діяльності.....	60
Промисловий потенціал громади	62
Сільське господарство	64
Підприємництво.....	64
Інвестиційний потенціал громади	65
9. ФІНАНСОВИЙ СТАН ТА БЮДЖЕТ ТЕРИТОРІАЛЬНОЇ ГРОМАДИ	68
Фінансова спроможність Великоберезовицької селищної територіальної громади у порівнянні з іншими громадами Тернопільської області	68
Доходи селищного бюджету	68
Видатки місцевого бюджету	71
10. СИСТЕМА ОРГАНІВ ВЛАДИ	76
11.ОРГАНИ САМООРГАНІЗАЦІЇ НАСЕЛЕННЯ ТА ГРОМАДСЬКИХ ОБ'ЄДНАНЬ	78
РЕЗУЛЬТАТИ ОПИТУВАННЯ ЗАІНТЕРЕСОВАНИХ СТОРІН	79
ДОДАТКИ	82

СПИСОК ТАБЛИЦЬ

Зміст

Таблиця 1.1. Пам'ятки архітектури Великоберезовицької СТГ місцевого та національного значення.....	7
Таблиця 2.1. Характеристика Великоберезовицької селищної територіальної громади у складі регіону та району.....	12
Таблиця 2.2. Порівняльна характеристика Великоберезовицької селищної територіальної громади та схожих громад.....	13
Таблиця 3.1. Характеристика земельного фонду громади	16
Таблиця 3.2. Загальні показники використання води у Великоберезовицькій територіальній громаді у 2024 р., млн, куб, м.....	19
Таблиця 3.3. Ліси та землі лісогосподарського призначення Великоберезовицької громади.....	20
Таблиця 3.4. Перелік територій та об'єктів природно-заповідного фонду загальнодержавного та місцевого значення розташованих у Великоберезовицькій територіальній громаді.....	22
Таблиця 3.5. Викиди в атмосферне повітря від стаціонарних джерел забруднення у Великоберезовицькій СТГ та районах Тернопільської області у 2024 році	24
Таблиця 3.6. Скиди зворотних вод у Великоберезовицькій СТГ, 2024р.	26
Таблиця 3.7. Скидання зворотних вод та забруднюючих речовин у річку Серет.27	
Таблиця 3.8. Середньорічні концентрації забруднюючих речовин у контрольних створах р Серет (район м. Тернопіль) за даними водокористувачів, що скидають зворотні води у поверхневі об'єкти (мг/л)	27
Таблиця 3.9. Якість проб води в селищі Велика Березовиця громади.....	28
Таблиця 3.10. Характеристика паспортизованих сміттєзвалищ Великоберезовицької СТГ	29
Таблиця 3.11. Основні накопичувачі промислових відходів в Великоберезовицькій громаді.....	30
Таблиця 4.1. Статеві віковий розподіл населення громади в розрізі населених пунктів станом на 30.09.2025р.	33
Таблиця 4.2. Показники природного та міграційного приросту населення Великоберезовицької селищної територіальної громади, 2017-2024 рр.....	34
Таблиця 4.3. Динаміка ВПО у Великоберезовицькій СТГ	36
Таблиця 4.4. Основні показники надання послуг Тернопільською філією Тернопільського ОЦЗ.....	36
Таблиця 4.5. Ринок вакансій Тернопільської області станом на 08.08.2025 року.36	
Таблиця 4.6. Найбільші роботодавці Великоберезовицької громади	37
Таблиця 5.1. Освітня мережа Великоберезовицької територіальної громади	39
Таблиця 5.2.Характеристика ЗЗСО Великоберезовицької СТГ	40
Таблиця 5.3. Мережа закладів загальної середньої освіти Великоберезовицької громади 2024/2025 н.р.....	41
Таблиця 5.4. Результати НМТ закладів загальної середньої освіти Великоберезовицької СТГ, 2024.....	42
Таблиця 5.5. Заклади дошкільної освіти Великоберезовицької селищної ради ...	42
Таблиця 5.6. Характеристика закладів дошкільної освіти	42
Таблиця 5.7. Основні показники закладів охорони здоров'я Великоберезовицької СТГ	44

СОЦІАЛЬНО-ЕКОНОМІЧНИЙ ПРОФІЛЬ ВЕЛИКОБЕРЕЗОВИЦЬКОЇ ТЕРИТОРІАЛЬНОЇ ГРОМАДИ

Таблиця 5.8. Медичний персонал закладів охорони здоров'я Великоберезовицької СТГ	45
Таблиця 5.9. Мережа закладів культури Великоберезовицької СТГ, одиниць	46
Таблиця 5.10. Спортивна інфраструктура Великоберезовицької СТГ	46
Таблиця 5.11. Кількість осіб, що потребують соціального захисту та соціального забезпечення.....	47
Таблиця 5.12. Кількість соціальних послуг, які було надано за календарний рік, одиниць	47
Таблиця 5.13. Кадрове забезпечення служб соціального захисту Великоберезовицької СТГ , осіб.....	48
Таблиця 5.14. Надавачі послуг у сфері ЖКГ Великоберезовицької СТГ	48
Таблиця 5.15. Кількість укладених договорів по вивезенню ТПВ	49
Таблиця 5.16. Житловий фонд Великоберезовицької селищної територіальної громади	49
Таблиця 5.17. Характеристика автомобільних доріг Великоберезовицької громади	50
Таблиця.5.18. Протяжність та стан доріг у населених пунктах громади.....	51
Таблиця 5.19. Заклади торгівлі та побутових послуг	52
Таблиця 6.1. Показники розроблення генеральних планів населених пунктів Великоберезовицької СТГ	55
Таблиця 6.2. Показники управління земельними ресурсами Великоберезовицької СТГ	56
Таблиця 8.1. Територіальний розподіл суб'єктів господарювання, 2025р.....	60
Таблиця 8.2. Основні суб'єкти господарювання та структура економіки Великоберезовицької СТГ за надходженнями до місцевого бюджету.....	61
Таблиця 8.3. Найбільші платники податків Великоберезовицької СТГ, 2024 р. млн грн.....	62
Таблиця 8.4. Податкове середовище Великоберезовицької СТГ у 2025 році.....	65
Таблиця 8.5. Вільні земельні ділянки, призначені для ведення господарської діяльності (які можуть бути цікаві для інвесторів)	66
Таблиця 9.1. Місце Великоберезовицької селищної територіальної громади в регіоні за показниками фінансової спроможності, 2024 р	68

Перелік рисунків

Рис.2.1. Розташування Великоберезовицької селищної територіальної громади у Тернопільській області	10
Рис.2.2. Картосхема Великоберезовицької СТГ	11
Рис.3.1. Ґрунти Великоберезовицької територіальної громади	16
Рис.3.2. Структура земельного фонду Великоберезовицької громади	17
Рис.3.3. Об'єкт смарагдової мережі Серецьке (Seretskyi).....	23
Рис.3.4. Викиди забруднюючих речовин та парникових газів у Тернопільській обл.....	24
Рис.3.5. Оцінка середньорічної температури у Великоберезовицькій СТГ	25
Рис.3.6. Річна зміна опадів у Велика Березовиця	25
Рис.4.1. Населення громади в розрізів населених пунктів, 2022 р., 2025 р., осіб.....	32
Рис.4.2. Структура населення Великоберезовицької селищної територіальної	

СОЦІАЛЬНО-ЕКОНОМІЧНИЙ ПРОФІЛЬ ВЕЛИКОБЕРЕЗОВИЦЬКОЇ ТЕРИТОРІАЛЬНОЇ ГРОМАДИ

громади,%.....	33
Рис.4.3. Приріст населення Великоберезовицької громади 2022-2001 роки.....	34
Рис.5.1. Динаміка структури напонуваності класів Великоберезовицької СТГ.	41
Рис.5.2. Статеві-віковий розподіл декларацій з сімейним лікарем Великоберезовицької СТГ.....	44
Рис.5.3. Автошлях М 19 територією України	50
Рис.8.1.Галузевий розподіл зареєстрованих у громаді субекті господарювання , юридичних осіб.....	60
Рис.8.2. Галузева структура економіки Великоберезовицької територіальної громади (згідно податкової карти України), 2024р.,%	61
Рис.9.1. Доходи загального та спеціального фондів селищного бюджету Великоберезовицької СТГ за 2021-2024 рр., млн.грн.....	69
Рис.9.2. Доходи селищного бюджету Великоберезовицької СТГ, тис.грн, за 2023-2024 рр.....	69
Рис.9.3. Обсяги та структура податкових надходжень місцевого бюджету Великоберезовицької селищної територіальної громади, 2024 р.....	70
Рис.9.4. Темпи зростання доходів бюджетів 2021-2024 рр., %.....	71
Рис.9.5. Видатки загального та спеціального фондів селищного бюджету Великоберезовицької селищної територіальної громади, 2021-2024 рр., млн.грн.....	72
Рис.9.6. Обсяги та структура видатків місцевого бюджету Великоберезовицької СТГ, 2024 рік, млн.грн. %.....	73
Рис.9.7. Видатки в розрахунку на одного мешканця Великоберезовицької територіальної громади та територіальних громад Тернопільської області, 2024 р., грн.....	73
Рис.9.8. Структура видатків Великоберезовицької СТГ за економічною класифікацією, 2024 р., %.....	74
Рис.9.9. Поточні та капітальні видатки селищного бюджету, млн.грн.....	74

I. ІСТОРИЧНИЙ РОЗВИТОК ГРОМАДИ

Територія сучасної Великоберезовицької селищної громади має тривалу історію заселення, що охоплює кілька археологічних епох. На різних ділянках громади виявлено пам'ятки пізнього палеоліту, мезоліту, ранньозалізної доби, а також об'єкти черняхівської, висоцької та давньоруської культур. Це свідчить про безперервність людського проживання та господарської діяльності на цій території протягом тисячоліть.

Перші письмові згадки про населені пункти громади датуються XV століттям. Зокрема, Велика Березовиця вперше згадується в архівних документах 1458 та 1474 років, Настасів — у 1443 році, Петриків — у 1458 році, Острів — у 1431 році. У цей період поселення входили до складу Галицької землі та перебували у володінні шляхетських родів, серед яких Бучацькі, Баворовські, Каковські, Дульські, Коритовські, Яніцкі, Гужковські, Серватовські та інші.

Упродовж XVI–XVIII століть територія громади розвивалася як аграрний регіон із мережею сіл і містечок, фільварковою системою господарювання та формуванням релігійних і культурних осередків. У XVIII столітті значний вплив на демографічний розвиток мали епідемії, зокрема холера, а також стихійні лиха, що призводило до скорочення чисельності населення та руйнування поселень.

Наприкінці XVIII — у XIX століттях, у складі Австрійської, а згодом Австро-Угорської імперії, на території громади відбувалися адміністративні та соціально-економічні зміни. Скасовується панщина, розвивається система початкової освіти, зростає кількість населених пунктів і дворів. Формується багатонаціональна структура населення з переважанням українців, а також наявністю польської та єврейської громад.

Важливим чинником розвитку наприкінці XIX — на початку XX століття стало будівництво залізничної лінії зі станцією Березовиця-Острів, що сприяло інтеграції території громади в регіональні економічні процеси. У міжвоєнний період тут функціонували промислові об'єкти, зокрема цукровий завод «Поділля», а також активно діяли культурно-просвітницькі товариства, кооперативи та громадські організації.

Перша світова війна призвела до значних людських втрат і руйнувань. Мешканці громади брали участь у бойових діях у складі Українських січових стрільців та Української галицької армії. У міжвоєнний період, після адміністративної реформи 1934 року, населені пункти сучасної громади увійшли до складу збірної гміни Велика Березовиця.

Друга світова війна та повоєнний період стали одним із найтрагічніших етапів в історії громади. У 1939–1949 роках частина населення зазнала репресій, депортацій і примусових виселень. У післявоєнний час запроваджено колективізацію, проведено електрифікацію, газифікацію, розбудовано соціальну та транспортну інфраструктуру. У 1958 році частину території Великої Березовиці було адміністративно приєднано до міста Тернополя.

На території громади зосереджено значну кількість об'єктів історико-культурної спадщини, пам'яток археології, сакральної архітектури та об'єктів природно-заповідного фонду, що формують історичну та культурну ідентичність регіону.

Сучасна Великоберезовицька селищна громада утворена відповідно до адміністративно-територіальної реформи та з 12 червня 2020 року об'єднує населені пункти, пов'язані спільною історією розвитку, господарськими зв'язками та соціально-культурним простором, що стало основою для формування довгострокових стратегічних пріоритетів її розвитку.

Таблиця 1.1. Пам'ятки архітектури Великоберезовицької СТГ місцевого та національного значення

№	Найменування об'єкта	Тип/ категорія	Населений пункт	Дату-вання	Опис споруди	Статус пам'ятки
1	Церква Вознесіння Господнього	Сакральна	Велика Березовиця	1859–1861	Мурована церква, хрещата у плані, з банями над вівтарем та на нави, діюча	місцевого значення

СОЦІАЛЬНО-ЕКОНОМІЧНИЙ ПРОФІЛЬ ВЕЛИКОБЕРЕЗОВИЦЬКОЇ ТЕРИТОРІАЛЬНОЇ ГРОМАДИ

2	Церква Святого Володимира	Сакральна	Велика Березовиця	1993–1998	Мурована церква сучасної архітектури, прямокутна у плані з високою центральною банею, діюча	місцевого значення
5	Каплиця римо-католицької громади	Сакральна	Велика Березовиця	1899	Мурована каплиця прямокутної форми, з дзвіницею поч. XX ст., збережена	місцевого значення
6	Церква святих Петра і Павла	Сакральна	Буцнів	1880	Мурована церква збудована в неороманському римо-католицькому стилі, діюча	місцевого значення
7	Дзвіниця церкви святих Петра і Павла	Сакральна	Буцнів	поч. XX ст.	Дерев'яна двоярусна дзвіниця, стоїть окремо біля церкви	національного значення
8	Церква Непорочного Зачаття Пресвятої Діви Марії	Сакральна	Буцнів	XVIII ст.	Мурована церква. Копія церкви Іль-Джезу у Римі, діюча	національного значення
9	Костел	Сакральна	Петриків	XVIII ст.	Мурований костел прямокутної форми, з склепінчастим нефом, збережений	місцевого значення
10	Церква святого Іллі	Сакральна	Петриків	1903	Мурована церква, хрещата у плані, з банями над навою та вівтарем, діюча	місцевого значення
11	Церква Введення Пречистої Богородиці	Сакральна	Лучка	1901–1903	Мурована церква, прямокутна з прибудованими банями, діюча	місцевого значення
12	Церква Покрови Пресвятої Богородиці	Сакральна	Мишковичі	1817	Мурована церква хрестоподібної форми, із невеликою банею над навою, діюча	місцевого значення
13	Церква святого Архістратиґа Михаїла	Сакральна	Велика Лука	1740	Мурована церква, хрещата у плані, з банями над навою та вівтарем, діюча	місцевого значення
14	Брама Баворовських	Сакральна	Острів	XIX–XX ст.	Кам'яна споруда, оздоблена ліпниною і орнаментом, збережена	щойно виявлений об'єкт культурної спадщини області
15	Залізничний віадук/міст на лінії Буцнів-Острів	Інженерна/транспортна	Буцнів-Острів	XIX ст.	Кам'яний арковий міст через річку Серет, збережений, використовується	місцевого значення

СОЦІАЛЬНО-ЕКОНОМІЧНИЙ ПРОФІЛЬ ВЕЛИКОБЕРЕЗОВИЦЬКОЇ ТЕРИТОРІАЛЬНОЇ ГРОМАДИ

16	Острівське Чудотворне джерело	Сакральна	Острів	XIX ст.	Гідрологічна пам'ятка природи, діюча	місцевого значення
17	Церква Архангела Михаїла	Сакральна	Острів	1701	Кам'яна церква, діюча	місцевого значення
18	Церква Вознесіння Господнього	Сакральна	Настасів	1902	Кам'яна церква у неовізантійському стилі, діюча	місцевого значення

Висновки

Великобerezовицька селищна територіальна громада має давню історію, про що свідчать виявлені тут археологічні пам'ятки пізнього палеоліту, мезоліту, ранньозалізної доби, черняхівської культури. Під впливом подій формувалась культура, традиції, звичаї громади. Громада багата на пам'ятки культурної спадщини, історії, архітектури, в тому числі національного значення, що створює потенціал туристичного та культурного розвитку.

2. ЗАГАЛЬНА ХАРАКТЕРИСТИКА ТА ГЕОГРАФІЧНЕ РОЗТАШУВАННЯ ГРОМАДИ

Розташування та адміністративно-територіальний поділ громади

Великобerezовицька територіальна громада - селищна громада у Тернопільському районі Тернопільської області, що була утворена 12 червня 2020 року згідно розпорядження Кабінету міністрів України (рис.2.1).

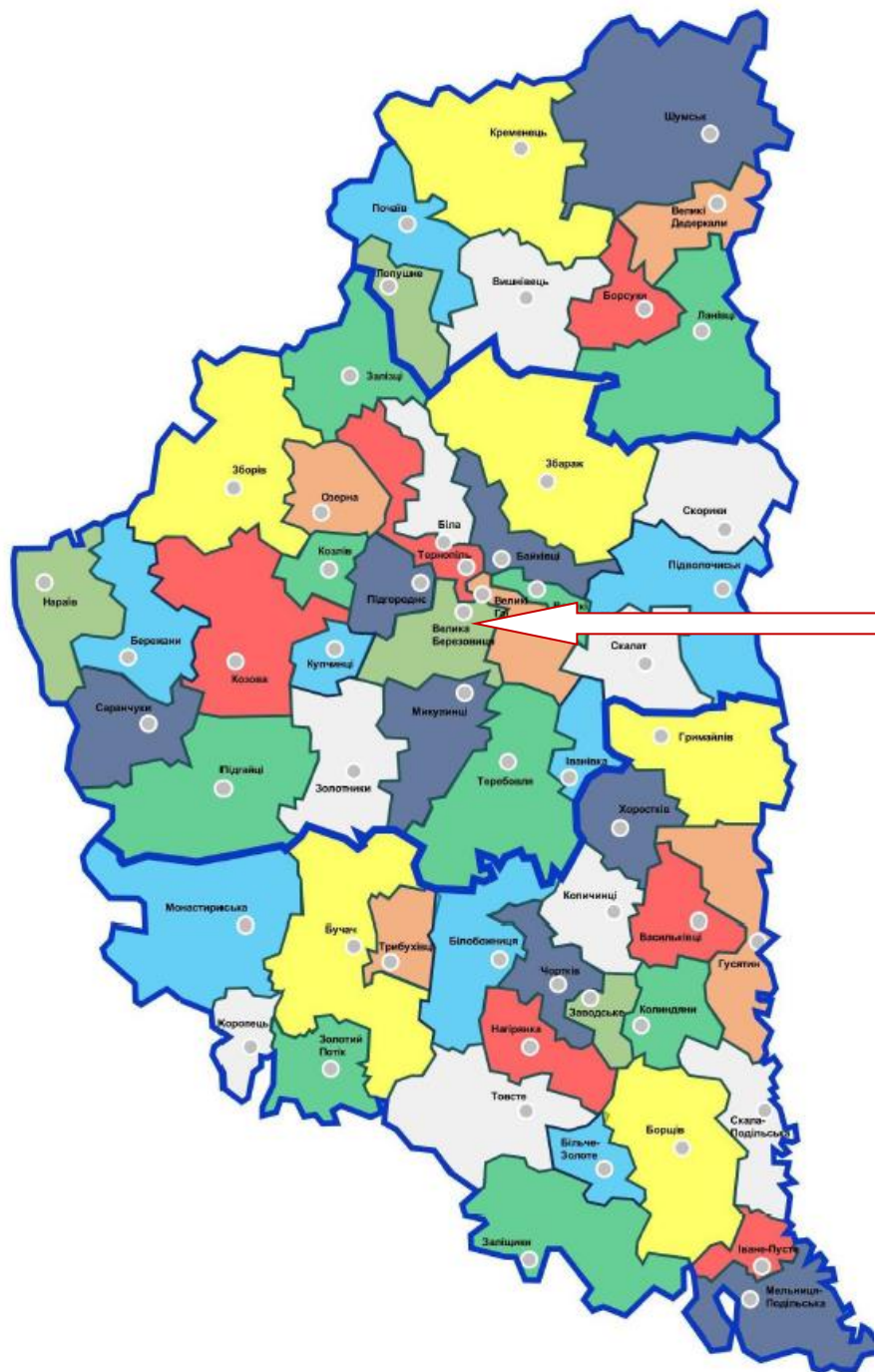


Рис.2.1.Розташування Великобerezовицької селищної територіальної громади у Тернопільській області

Громада розташована в центрі Тернопільської області на південь від обласного центру міста Тернопіль та у центрі Тернопільського району. Громада межує на півночі — із Тернопільською міською громадою; на північному заході — із Підгороднянською громадою; на заході — із Купчинецькою громадою; на сході — із Великогаївською громадою; на південному сході — із

СОЦІАЛЬНО-ЕКОНОМІЧНИЙ ПРОФІЛЬ ВЕЛИКОБЕРЕЗОВИЦЬКОЇ ТЕРИТОРІАЛЬНОЇ ГРОМАДИ

Теребовлянською громадою; на півдні – із Микулинецькою громадою; на південному заході — із Золотниківською громадою. Відстань від громади до столиці України, м. Київ, становить орієнтовно 430 км, до найближчих обласних центрів західного регіону в межах 150 км, що створює зручні умови для логістики, міжрегіонального співробітництва та доступу до ринків.

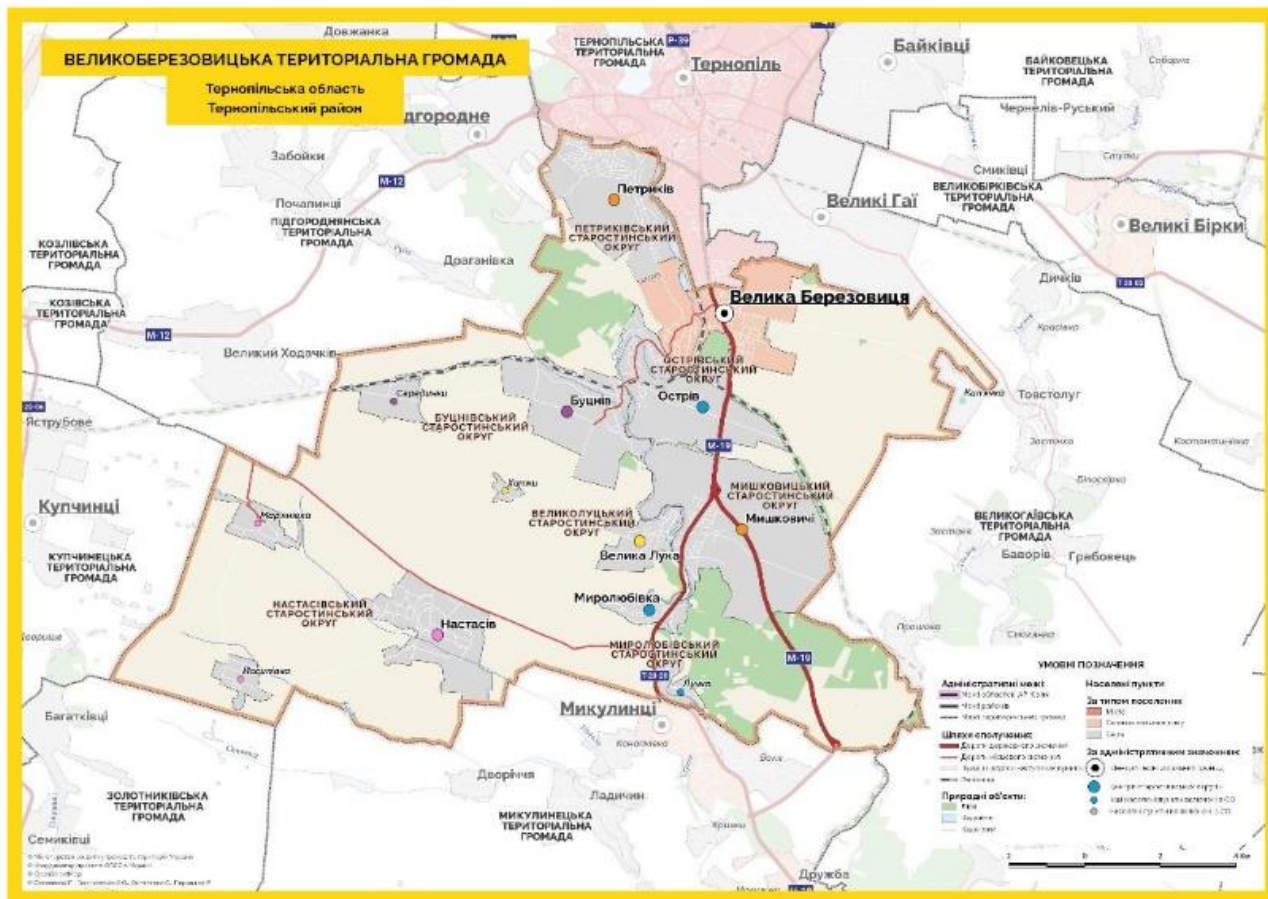


Рис.2.2.Картосхема Великоберезовицької СТГ

Через територію громади проходять важливі транспортні артерії — залізнична лінія Тернопіль — Чортків і Автошлях Є 85.

Європейський маршрут E85 — європейський автошлях, що бере свій початок в литовській Клайпеді і закінчується у грецькому Александруполісі. В Україні починається на пропускному пункті «Доманове» на кордоні з Білоруссю (Волинська область). Далі, збігаючись із маршрутом міжнародного автошляху М19 прямує через Ковель, Луцьк, Дубно Кременець, Тернопіль, Чортків, Чернівці й закінчується на пропускному пункті «Порубне» Чернівецької області на кордоні з Румунією

В складі громади 13 населених пунктів (з них – 1 селище та 12 сільських населених пунктів).

Район	Тернопільський
Адміністративний центр	Велика Березовиця
Населені пункти - 12	с. Буцнів, с.Велика Лука, с.Йосипівка, с.Лучка, с.Марянівка, с. Миролюбівка, с. Мишковичі, с.Настасів, с. Острів, с.Петриків, с.Серединки, с.Хатки
Старостинські округи - 7	Буцівський, Острівський, Миролюбівський, Великолуцький, Настасівський, Мишковицький, Петриківський

СОЦІАЛЬНО-ЕКОНОМІЧНИЙ ПРОФІЛЬ ВЕЛИКОБЕРЕЗОВИЦЬКОЇ ТЕРИТОРІАЛЬНОЇ ГРОМАДИ

Площа Великоберезовицької СТГ становить 196,9 км² та займає 3,2 % площі Тернопільського району та 0,9 % площі Тернопільської області. Щільність населення у громаді становить 124,3 осіб/ км² і є вищою ніж середня по області (73,9 осіб/км²) та середня у Тернопільському районі (90,7 осіб/км²). Населення громади у 2024 році становило 4,4 % Тернопільського району та 2,3 % Тернопільської області (табл.2.1).

Таблиця 2.1. Характеристика Великоберезовицької селищної територіальної громади у складі регіону та району

Регіон	Площа, км ²	Частка площі ТГ у загальній площі району / області	Населення, тис. осіб	Частка населення ТГ у чисельності населення району / області	Щільність населення (осіб/ км ²)
Великоберезовицька СТГ	196,9	3,2 / 0,9	23,1 (24,484 дані бралися до уваги при формуванні бюджету)***	4,4 / 2,3	124,3
Тернопільський район	6161,6	28,22	559,4	54,75	90,7
Тернопільська область	21833,0 ²	-	1021,7	-	73,9

**Державна служба статистика України <https://data.gov.ua/dataset/46ca2741-b4e8-4939-98ec-83199de5e502>

*** Дані Великоберезовицької селищної ради

Характеристика Тернопільської області та Тернопільського району

Тернопільська область знаходиться у західній частині України. Площа області – 13,8 тис.кв.км, що становить 2,3% від території держави. Протяжність із півночі на південь – 195 км, із заходу на схід – 129 км. Область межує з Рівненською, Чернівецькою, Львівською, Івано-Франківською, Хмельницькою областями. Тернопільська область має зручне транспортно-географічне розташування: знаходиться у центрі Західної України на перетині міжнародних магістралей. Відстань від м. Тернопіль до столиці, м. Київ – 470 км, до кордону з Польщею, Словаччиною, Угорщиною та Румунією – від 220 до 350 км. Через область проходять залізничні та автомобільні міжнародні транспортні коридори у напрямках Берлін-Одеса та Балтійське-Чорне море. Це створює можливості для вигідного розташування логістичних центрів, оптових ринків, транспортних компаній.

Кліматичні умови на території Тернопільської області – м'яка зима та тепле літо із достатньою кількістю опадів створюють сприятливі умови для розвитку агропромислового комплексу. Мінерально-сировинна база області на 16,66% складається з родовищ корисних паливно-енергетичного комплексу (торф), 72,95 % - із родовища неметалічних корисних копалин, 10,35 % - із родовища прісних та мінеральних вод. У структурі земельних ресурсів регіону переважають сільськогосподарські угіддя (76% загальної площі регіону), що свідчить про високий рівень сільськогосподарського освоєння земель. Водний фонд області складається з поверхневих (річки, водосховища, ставки) і підземних вод. На її території налічується 320 річок і струмків загальною довжиною 7813,5 км, 19 водосховищ і 1288 ставків, 3432 арт свердловини і 74285 шахтних колодязів. Ліси на території області розташовані вкрай нерівномірно і зосереджені, в основному, в північній (з переважанням соснових деревостанів) і північно - західній частинах (бук, граб), де лісистість досягає 20-25%, а також у південній частині (дуб, граб), де лісистість становить 14-18%.

До найважливіших галузей народного господарства області належать сільське господарство та промисловість (зокрема харчова, легка, машинобудівна та інші), перспективна для розвитку — туристична галузь. На території області розташована найдовша у світі карстова печера Оптимістична завдовжки 267 кілометрів, а також одне з «Семи природних чудес України» — Дністровський каньйон. Також Тернопільщина відома Почаївською лаврою, чудотворною Іконою Божої Матері у Зарваниці та Зарваницьким духовним центром. За кількістю замків (34) Тернопільщина займає перше місце в Україні.

У структурі доходів зведеного бюджету області у 2024 році 59,6% становили податкові надходження, 33,2 % - офіційні трансферти, 6,1 % - неподаткові надходження та 0,8 % - доходи від операцій з капіталом. У структурі податкових надходжень зведеного бюджету

СОЦІАЛЬНО-ЕКОНОМІЧНИЙ ПРОФІЛЬ ВЕЛИКОБЕРЕЗОВИЦЬКОЇ ТЕРИТОРІАЛЬНОЇ ГРОМАДИ

переважали: податки на доходи (66,2 %), місцеві податки (26,7 %), акцизні податки (6,3%). Концентрація економічної активності в Тернопільській громаді є у наближених до обласного центру громадах.

Результатом адміністративно-територіального реформування Тернопільської області стало створення 55 територіальних громад та 3 районів, які формують нову територіальну основу для реалізації управлінських функцій.

Тернопільський район - один з трьох районів Тернопільської області після адміністративно-територіальної реформи 2020 року. До його складу увійшли колишні Бережанський, Зборівський, Козівський, Підволочиський, Підгаєцький, Терехівський райони та місто Тернопіль, які були об'єднані в 25 громад. Район найбільший за населенням район області.

Район охоплює центральну частину області та місто Тернопіль.

Розташований на Подільській височині, з гірбистим пасмом Товтр на сході; трапляються карстові форми рельєфу. Основні річки: Серет, Стрипа, Золота Липа, Збруч (басейн Дністра). Розвинена транспортна мережа: автомагістралі національного і міжнародного значення, залізниця, аеропорт у Тернополі.

Економічна спеціалізація району – харчова та легка промисловість, сільське господарство (зернові, овочі, фрукти, технічні культури), тваринництво, виробництво будівельних матеріалів, меблів.

Порівняльна характеристика Великоберезовицької селищної територіальної громади та схожих громад

Великоберезовицька селищна територіальна громада характеризується вигідним економіко-географічним розташуванням, близькістю до обласного центру та транспортно-логістичним потенціалом. Економіка громади диверсифікована, функціонує індустріальний парк. Громада не є дотаційною. Для порівняння з Великоберезовицькою селищною територіальною громадою обрано:

- **Великогаївську сільську територіальну громаду Тернопільського району Тернопільської області.** Громади є сусідніми та сателітами обласного центру м. Тернопіль. Вони характеризуються подібними природо-кліматичними умовами. Обидві громади не є дотаційними з індексом податкоспроможності близько одиниці, в структурі економіки обидвох громад важливе місце займає сільське господарство, переробна промисловість.
- **Підволочиську селищну територіальну громаду Тернопільського району Тернопільської області.** Обидві громади селищні в межах одного району. Подібні за природними умовами господарювання та чисельністю населення.. Основні порівняльні характеристики вище вказаних громад подано у таблиці 2.2.

Таблиця 2.2. Порівняльна характеристика Великоберезовицької селищної територіальної громади та схожих громад

Показник	Великоберезовицька СТГ	Великогаївська СТГ	Підволочиська СТГ
<i>Територія, адміністративно-територіальний устрій</i>			
Площа, км ²	196,9	142,0	352,1
Кількість населених пунктів, одиниць	13	15	23
Щільність населення, осіб/км ²	124,3	78,4	54,0
Демографія			
Населення початок 2022р., осіб	23086	11133	19017
Населення 2001 р. осіб ¹	20329	11451	21459

¹ <https://www.ukrstat.gov.ua/>

СОЦІАЛЬНО-ЕКОНОМІЧНИЙ ПРОФІЛЬ ВЕЛИКОБЕРЕЗОВИЦЬКОЇ ТЕРИТОРІАЛЬНОЇ ГРОМАДИ

Приріст 2001-2022рр., %	+13,6	-2,8	-11,4
Частка осіб 0-17 років (%) ²	18,4	18,5	16,9
Частка осіб старше 65 років (%)	17,2	19,7	21,7
Частка осіб працездатного віку 18-64 роки (%)	64,4	61,8	61,4
Кількість учнів ЗЗСО, осіб ³	1852	955	1496
Середня наповнюваність класів загальноосвітніх шкіл. осіб ⁴	16,0	11,5	12,6
Економіка			
Кількість юридичних осіб ⁵	308	259	245
Кількість ФОП, осіб	1011	539	448
ФОП на 10 тис. населення, осіб	437	484	235
Фінанси			
Надходження загального фонду на 1 мешканця, 2024 р., тис. грн,	9,818	12126	6949
Питома вага місцевих податків і зборів в доходах загального фонду 2024 р., %	37,38	22,66	32,74
Видатки загального фонду на 1-го мешканця, 2024 тис. грн	10,891	12,999	9,739
Частка видатків громади за рахунок трансфертів з державного бюджету, 2024р., %	22	21	27
Видатки розвитку на 1-го мешканця у 2024р., грн	1625	2443	904
Видатки на утримання апарату управління на 1 мешканця у 2024р., грн ⁶	1438	2016	1611
Індекс податкоспроможності, 2025	1,00	1,03	0,81
Об'єкти соціальної інфраструктури			
Кількість ДНЗ, один. *	6 (2)	8	12 (з них 3 при ЗЗСО)
Заклади середньої освіти, один. ⁷	11	8	13
Будинки культури, філії, одиниць ⁸	12	14	23
Бібліотеки, одиниць	12	-	12

² <https://edata.e-health.gov.ua/e-data/dashboard/declar-stats>

³ ІНФОРМАЦІЙНА ДОВІДКА ЩОДО РОЗРАХУНКУ ОБСЯГУ ОСВІТНЬОЇ СУБВЕНЦІЇ НА 2025 РІК

⁴ <https://app.powerbi.com/view?r=eyJrIjoiYmE4NDExNWVhODhiZi00ODUyZmZlZmEwOTA2NmYyZmVlIiwidCI6IjcxNmVknRjRjLTlZ2ZlTtNGl5ZS04Yjg4LTcyZjllZDlhNWU4MyIsImMiOiJ9>

⁵ <https://clarity-project.info/hromada>

⁶ <https://decentralization.ua/finance/dashboard>

⁷ <https://stat.loda.gov.ua/profile/>

⁸ <https://stat.loda.gov.ua/rating/kilkist-zakladiv-kultury/>

СОЦІАЛЬНО-ЕКОНОМІЧНИЙ ПРОФІЛЬ ВЕЛИКОБЕРЕЗОВИЦЬКОЇ ТЕРИТОРІАЛЬНОЇ ГРОМАДИ

Висновки

Великобerezовицька територіальна громада має вигідне економіко-географічне розташування – близькість до обласного центру м. Тернопіль, проходження територією громади європейського автошляху, що сполучає Білорусь з Румунією, залізничне сполучення, що створює економічний та логістичний потенціал розвитку громади.

Порівняльна характеристика громади з подібними громадами, дозволила з'ясувати, що Великобerezовицька громада є приваблива для проживання мешканців. Попри негативну демографічну ситуацію в країні у громаді за останні два десятиліття (після перепису населення у 2001 році) чисельність населення зросла на 13,6 %, тоді ж як у сусідніх громадах чисельність населення скоротилась.

У Великобerezовицькій громаді, в порівнянні з іншими подібними громадами, зареєстрована більша кількість суб'єктів господарювання, що свідчить про вищу підприємницьку активність. Однак, у громаді в порівнянні з Великогаївською ТГ гірші фінансові показники розвитку, а саме: нижчий обсяг доходів та видатків загального фонду на одного мешканця, а також капітальних видатків на одного мешканця. Разом з тим, громада менше витрачає коштів на державне управління.

3.ПРИРОДНО-РЕСУРСНИЙ ПОТЕНЦІАЛ

Ландшафтні особливості рельєфу, характеристика ґрунтів та гідрологія

Ландшафтні особливості

Великобerezовицька громада має вигідне географічне розташування - знаходиться в центральній частині Тернопільської області. Рельєф її рівнинний в межах Тернопільського плато. Поверхня території має нахил з півночі на південь. Це підтверджують переважні напрями русел рік. Абсолютні позначки Тернопільського плато на півночі досягають 380-400 м, коливання відносних висот не перевищують 15-20 м. Навіть долина річки Серет врізана у плато лише на 40-60 м.

Характеристика ґрунтів

На землях Великобerezовицької громади переважають опідзолені чорноземи з товщиною гумусного шару 80-90 сантиметрів. Вміст гумусу становить 3,6-3,8 %, а рівень рН коливається у межах 5,7-5,9. Ґрунти - середньосуглинисті, зернистої структури. У долині річки Нішла поширені лучні ґрунти. Вони карбонатні. Вміст гумусу в них становить близько 4 %, а рівень рН – 6,7-6,9. У заплаві річки Серет переважають лучно-болотні ґрунти. Вони сформувалися на сучасних алювіальних відкладах, переважно суглинках, в умовах надмірного зволоження, мають виразні ознаки оглеєння вже в гумусовому горизонті (рис.3.1.).

Середньозважений бал паспортизованих земель, який враховує наявність у ґрунті поживних речовин, важких металів, пестицидів та радіонуклідів, поширеність ґрунтів, їх змитість, кислотність та інші фізико-хімічні властивості, які впливають на родючість ґрунту становить у Тернопільській області 58, а у Великобerezовицькій громаді (62).

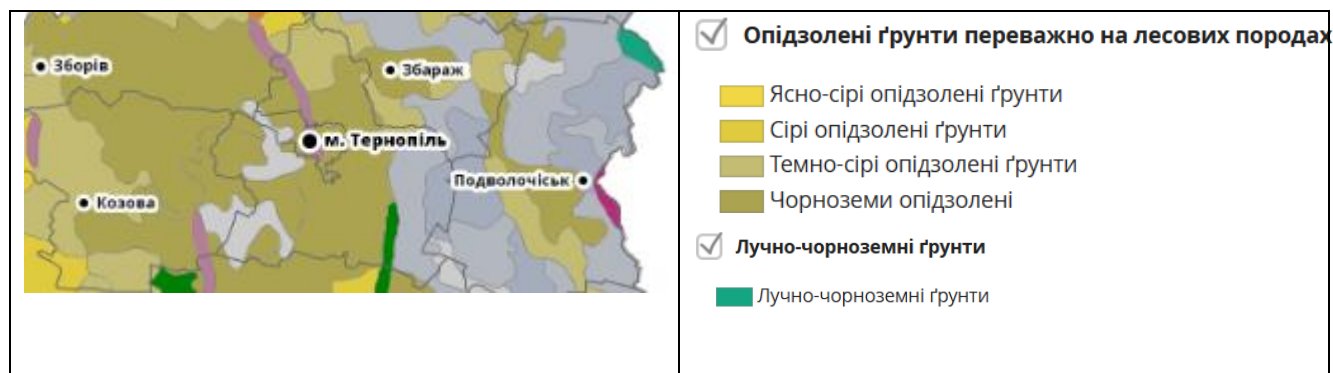


Рис.3.1. Ґрунти Великобerezовицької територіальної громади

Загальна площа земельного фонду Великобerezовицької селищної територіальної громади становить 19099,27 га., з якої близько вісімдесяти відсотків припадає на землі сільськогосподарського призначення. 87,05 % земель сільськогосподарського призначення знаходяться під ріллею. Наявність земельних ресурсів в комплексі з раціональним їх використанням дає громаді сільськогосподарський потенціал розвитку. Основну частину с/г земель громади обробляє ПАП «Агропродсервіс». Основним видом діяльності є вирощування зернових культур і насіння олійних культур.

6,76 % припадає на землі житлової та громадської забудови та 3,19 % на землі промисловості, транспорту, енергетики, оборони. Водойми займають 148,9 га або 0,78 %, землі лісгосподарського фонду –2009,5 га або 10,52 %. (табл.3.1, рис.3.2)

Основними антропогенними факторами, що впливають на стан земель та довкілля, є сільське господарство, промисловість, транспорт та ін.

Таблиця 3.1. Характеристика земельного фонду громади

Категорія земель	Площа, га	Частка у загальній площі, %
Землі сільськогосподарського призначення	15037,43	78,73
рілля	13091,5200	68,54

СОЦІАЛЬНО-ЕКОНОМІЧНИЙ ПРОФІЛЬ ВЕЛИКОБЕРЕЗОВИЦЬКОЇ ТЕРИТОРІАЛЬНОЇ ГРОМАДИ

пасовища	772,9385	4,05
сіножаті	671,4457	3,52
багаторічні насадження	545,6225	2,86
Землі лісгосподарського призначення	2009,5479	10,52
Землі водного фонду	148,9663	0,78
Землі житлової та громадської забудови	1291,8859	6,76
Землі промисловості, транспорту, енергетики, зв'язку та оборони та іншого призначення	609,2023	3,19
Землі природно-заповідного та іншого природоохоронного призначення	0,83	0,00
Землі історико-культурного призначення	1,41	0,01
Землі оздоровчого призначення		0,00
Всього:	19099,27	100,00

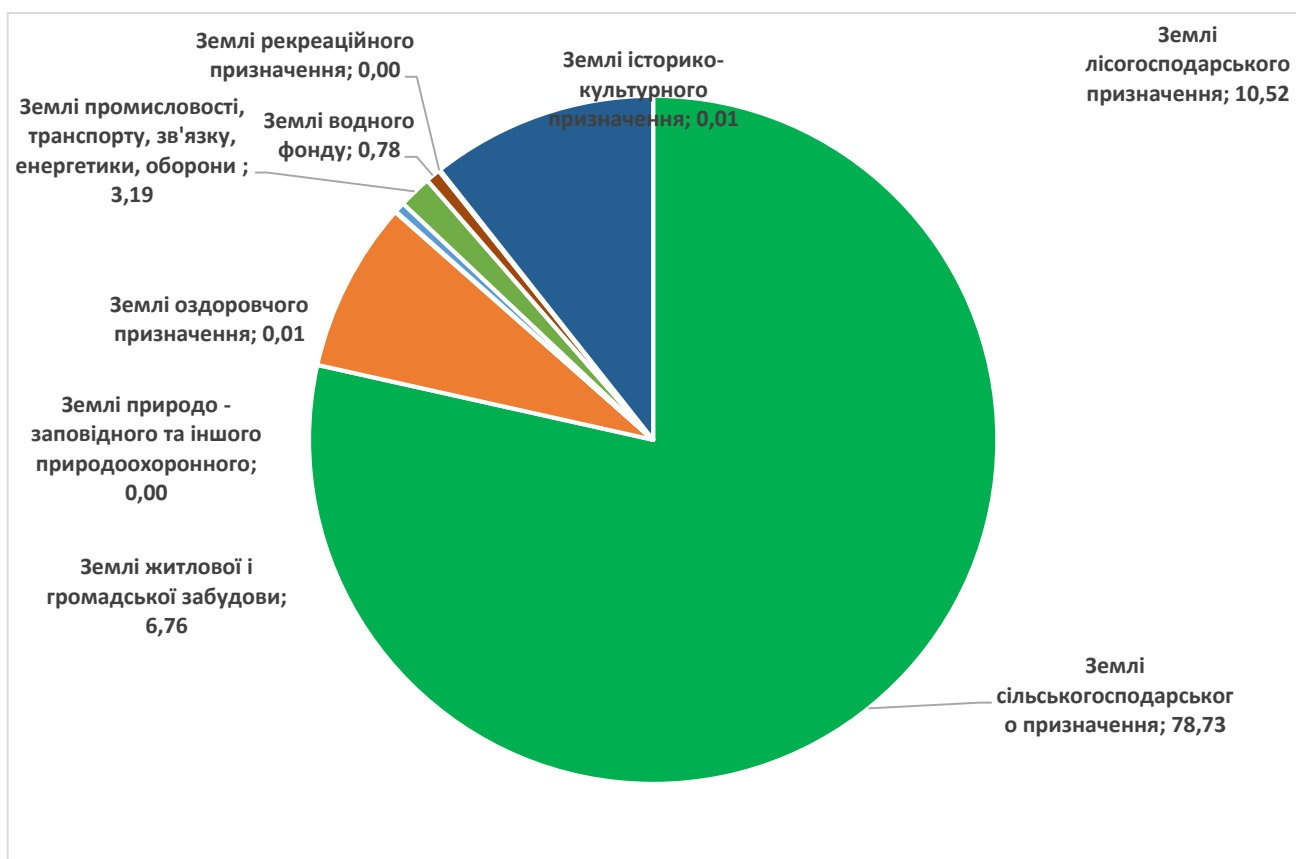


Рис.3.2. Структура земельного фонду Великобerezовицької громади

Важливими у діяльності селищної ради є земельні питання, що зумовлює:

- необхідність у розробці комплексного плану просторового розвитку Великобerezовицької територіальної громади та відповідної документації територій з подальшим їх затвердженням відповідно до чинного законодавства, що вирішить питання раціонального використання земельних ресурсів та встановлення відповідного режиму забудови територій;
- необхідність проведення інвентаризації та аудиту земель, яка дозволить створити інформаційну базу задля раціонального використання земель та наповнення бюджету Великобerezовицької селищної ради (територіальної громади);

СОЦІАЛЬНО-ЕКОНОМІЧНИЙ ПРОФІЛЬ ВЕЛИКОБЕРЕЗОВИЦЬКОЇ ТЕРИТОРІАЛЬНОЇ ГРОМАДИ

- необхідність виготовлення документів із землеустрою під об'єктами комунальної власності, багатоквартирними будинками та польовими дорогами задля набуття відповідних прав на земельні ділянки, їх державної реєстрації та державної реєстрації речових прав на них, що значно зменшить втрати бюджету Великоберезовицької селищної ради (територіальної громади);
- необхідність оформлення правовстановлюючих документів на земельні ділянки комунальної власності та підготовка лотів для проведення земельних торгів для подальшої можливої передачі прав оренди або продажу громадянам, юридичним особам на земельних торгах окремими лотами через електронну торгову систему ProZorro. Продажі задля наповнення бюджету Великоберезовицької селищної ради (територіальної громади).

Корисні копалини

Мінерально-сировинна база Тернопільської області лише на 16,66 % складається з родовищ корисних копалин паливно-енергетичного комплексу (торф), основна частина 72,95 % - родовища неметалічних корисних копалин, 10,35 - родовища прісних та мінеральних вод.

У центральній частині Тернопільської області, де знаходиться Великоберезовицька громада, розташовані поклади будівельних матеріалів, зокрема піску (будівельний та кварцовий), глини та суглинки, що є сировиною для цегли, черепиці, кераміки, будівельних сумішів.

Експлуатаційні запаси підземних мінеральних вод Тернопільської області використовуються лише на 1,97 %, то можна вважати, що всі неосвоєні експлуатаційні, а також оцінені запаси, що не пройшли державну експертизу, є перспективними на подальше використання. Державним балансом враховано 27 родовищ підземних технічних і питних вод з запасами 296,820 тис.м³/добу, видобуток яких у 2023 році склав 38,3%. У Великоберезовицькій громаді знаходиться одне родовище підземних вод з балансовим запасом 20 тис. м³ за добу.

Водні ресурси

Поверхневі водні об'єкти

Рівнинний рельєф Тернопільської області і достатнє зволоження впливають на формування густої річкової мережі. До великих річок належить річка Дністер; до середніх - Збруч, Серет, Іква і Горинь; всі інші до малих. Всі річки загальнодержавного значення. Більшість річок області (80%) протікає в меридіональному напрямі по нахилу території області. Це ріки, які належать до басейну Дністра. Серед них найбільша річка Великоберезовицької громади - річка Серет.

Серет – є однією з найдовших приток Дністра, довжина - 242 км, а площа басейну 3,9 тис. км. Ріка має змішаний тип живлення. Навесні вона поповнюється талими сніговими водами, влітку дощовими, весь рік - підземними водами. Найвищий рівень води спостерігається у березні і квітні, коли тане сніг, а також в першій половині літа, коли часто випадають дощі. Під час повені рівень води може піднятися на 10-50 см за добу. Екологічні проблеми річки зумовлені її забрудненням КП «Чортківське ВУВКГ» та КП «Теребовля».

В районі сіл Мар'янівка, Настасів протікає річка **Нішла**. Її довжина 20 км. Річка типово рівнинна. Долина вузька, у пониззі глибока. Заплава в середній та нижній течії місцями відсутня або одностороння. Річище слабозвивисте.

Через село Буцнів протікає річка **Брідок** (інші назви — Руда), яка впадає в Серет у південно-східній частині Буцнева.

Використання води

Загальний обсяг використання води у Великоберезовицькій СТГ у 2024 році становив 0,579 млн куб. м. Левова частка води надходить за рахунок підземних вод – 0,532 млн куб. м. або 91,9 % та 0,047 млн куб. м або 8,1 % - з поверхневих джерел. Найбільшим споживачем води є галузь сільського господарства, рослинництва – 0,266 млн куб. м., або 45,9%. На потреби переробної промисловості було використано 0,163 млн куб. м води, більше двох третин з них за рахунок підземних джерел. У переробній промисловості вода використовується на виробництво напоїв, зокрема алкогольних та виробництво м'яса. Житлово комунальне господарсько використовує 0,137 млн куб. м води з підземних джерел в основному на

СОЦІАЛЬНО-ЕКОНОМІЧНИЙ ПРОФІЛЬ ВЕЛИКОБЕРЕЗОВИЦЬКОЇ ТЕРИТОРІАЛЬНОЇ ГРОМАДИ

водопостачання. У 2024 році оборотне, повторне та послідовне водопостачання відсутнє. Громада не перевищує встановлені для неї ліміти використання води (у 2024 році при ліміті 1,821 млн куб. м. використано 0,579 млн куб. м) (табл.3.2). Експлуатаційні запаси підземних вод громади 20,00 тис.куб.м3 на добу, видобуток відсутній.

Таблиця. 3.2. Загальні показники використання води у Великобerezовицькій територіальній громаді у 2024 р., млн, куб, м.⁹

Назва виду діяльності	Використано прісної води							
	Всього	По категоріях				По джерелах водопостачання		
		Питної		Технічної	Поверхневої	Підземної		
		Всього	На виробничі потреби			Всього	Шахтно кар'єрної	
	Всього	В т,ч, із ком, водопр						
[А] СІЛЬСЬКЕ ГОСПОДАРСТВО ЛІСОВЕ ГОСПОДАРСТВО ТА РИБНЕ ГОСПОДАРСТВО	0,266	0,266	0,245	-	-	-	0,266	-
[С] ПЕРЕРОБНА ПРОМИСЛОВІСТЬ	0,163	0,116	0,114	-	0,047	0,047	0,116	-
[10,1] Виробництво м'яса та м'ясних продуктів	0,015	0,015	0,014	-	-	-	0,015	-
[11,0] Виробництво напоїв	0,148	0,101	0,1	-	0,047	0,047	0,101	-
[11,01] Дистиляція ректифікація та змішування алкогольних напоїв	0,148	0,101	0,1	-	0,047	0,047	0,101	-
[Е] ВОДОПОСТАЧАННЯ; КАНАЛІЗАЦІЯ ПОВОДЖЕННЯ З ВІДХОДАМИ	0,137	0,137	-	-	-	-	0,137	-
[36] Забір очищення та постачання води	0,137	0,137	-	-	-	-	0,137	-
[N] ДІЯЛЬНІСТЬ У СФЕРІ АДМІНІСТРАТИВНОГО ТА ДОПОМІЖНОГО ОБСЛУГОВУВАННЯ	0,008	0,008	-	-	-	-	0,008	-
[81] Обслуговування будинків і територій	0,008	0,008	-	-	-	-	0,008	-
[Q] ОХОРОНА ЗДОРОВ'Я ТА НАДАННЯ СОЦІАЛЬНОЇ ДОПОМОГИ	0,005	0,005	-	-	-	-	0,005	-
[86] Охорона здоров'я	-	-	-	-	-	-	-	-
[87,90] Надання інших послуг догляду із забезпеченням проживання	0,005	0,005	-	-	-	-	0,005	-
всього	0,579	0,532	0,359	0	0,047	0,047	0,532	

⁹ Державне агентство водних ресурсів України <https://davr.gov.ua/>

СОЦІАЛЬНО-ЕКОНОМІЧНИЙ ПРОФІЛЬ ВЕЛИКОБЕРЕЗОВИЦЬКОЇ ТЕРИТОРІАЛЬНОЇ ГРОМАДИ

Кліматичні умови

Клімат Великобerezовицької громади помірно-континентальний із теплим літом, м'якою зимою і достатньою кількістю опадів, формується під впливом радіаційних умов, циркуляції повітряних мас, підстилаючої поверхні. Упродовж року на клімат громади впливають повітряні маси з Атлантики, що зумовлюють циклональну погоду, континентальність повітря: взимку проникають відроги сибірського антициклону, що спричиняють холодну погоду, влітку впливає азоровський максимум, навесні і на початку осені – холодні арктичні повітряні маси.

Найбільше опадів влітку (майже 75%), найменше – взимку. Сніговий покрив наявний на території міста від другої половини грудня до початку березня, його товщина – 8-10 см. Річний коефіцієнт зволоження – 0,92. Термічний режим характеризується рисами континентальності, амплітуда річних коливань повітря – 23-24°C. Середня температура найтеплішого місяця (липень) +18...+19°C, а найхолоднішого (січень) – -4,5...-5°C.

Лісовий покрив

Тернопільська область відноситься до мало лісистих областей України. Площа земель лісогосподарського призначення області становить 201,4 тис. га, з них 183,2 тис. га земель, вкритих лісовою рослинністю. Лісистість області становить 13,3%. На одного жителя області припадає 0,19 га вкритих лісом земель. Ліси на території області розташовані нерівномірно та зосереджені, в основному, у північній (з переважанням соснових деревостанів) і північно-західній частині (бук, граб), де лісистість досягає 20-25%, а також у південній частині (дуб, граб), де лісистість досягає 14-18%.

Землі лісогосподарського призначення, - в т.ч. ліси, займають десяту частину території Великобerezовицької громади (табл.3.3.).

Таблиця 3.3. Ліси та землі лісогосподарського призначення Великобerezовицької громади

Населений пункт	Землекористувачі	Площа лісів та земель лісогосподарського призначення
Велика Березовиця	Тернопільське лісове господарство	77,0
Велика Лука, Хатки	Рішенням № 77 від 15червня 2001 року землі вкриті лісом передані Тернопільському Держлісгоспу., про те документи для оформлення прийому – передачі лісових площ невикотвлені по даний час.	41,0
Буцнів, Серединки	Тернопільське лісове господарство	123,0
Мишковичі	Тернопільське лісове господарство	275,0
Миролюбівка, Лучка	Тернопільське лісове господарство	1004,5025
Острів	Тернопільське лісове господарство	269

Біорізноманіття та природно-заповідний фонд

Рослинний світ

Флора Тернопільщини багата і різноманітна. Вона налічує близько 1100 видів вищих спорових і насінневих рослин, які належать до 100 родин і 500 родів. Географічне положення Тернопільської області визначило і різноманітність її рослинного покриву. Західна та північна частини області (Тернопільський і Кременецький адміністративні райони) віднесені до Західноукраїнської підпровінції Східно-європейської провінції Європейської області широколистяних лісів. Східні та південно-східні частини території належать до Подільсько-середньопридніпровської підпровінції Східноєвропейської провінції Європейсько-сибірської лісостепової області.

СОЦІАЛЬНО-ЕКОНОМІЧНИЙ ПРОФІЛЬ ВЕЛИКОБЕРЕЗОВИЦЬКОЇ ТЕРИТОРІАЛЬНОЇ ГРОМАДИ

У східній частині області на рівнинному плато переважають карбонатні чорноземи, на яких колись розвивалась лучно-степова рослинність. Степова рослинність на території Тернопільської області в природному вигляді не збереглась. Майже всі степові ділянки розорані, а ті, що залишилися, зазнали значного впливу людини. Нерозорані степові ділянки можна зустріти на схилах горбів, балок та ін. На заході в умовах розчленованості місцевості та м'якшого клімату поширений комплекс опідзолених чорноземів, на яких у період формування сучасної флори розвивалась лісова рослинність.

Заплавні луки поширені у верхніх і середніх течіях р. Серет, Тут розвинений багатий покрив із злакових і злаково-болотних трав. Суходільні луки займають підвищені рівнини і схили ярів та балок в межах Тернопільського плато. У рослинному покриві переважають бобово-злакові трави. Болотна рослинність зосереджена головню у заболочених долинах річок.

На території області зростає 160 видів вищих судинних рослин, які занесені до Червоної книги України та 102 види рослин, що є регіонально-рідкісними. Крім того, охороняється 15 видів рослин, що віднесені до додатків Конвенції про охорону дикої флори і фауни і природних середовищ існування в Європі, 40 види рослин, що віднесені до додатків Конвенції про міжнародну торгівлю видами дикої фауни і флори, що перебувають під загрозою зникнення (CITES), 16 видів, що віднесені до Європейського Червоного списку.

Тваринний світ області та громади представлений лісовими та степовими видами. Трапляється види, які водяться на Поліссі, а також у Карпатах. Поліські види поширені в північній частині області. Це куниця лісова і кам'яна, заєць, білка, дикий кабан, рись, вовк, рябчик, тетерев, куріпка та ін. В області та громаді поширені також тварини степу – заєць, сіра і степова полівка, тхір, жайворонки, перепелиця, стрепет. У річках громади водяться коропа, карасі, лини, окуні, соми, щуки, у багатьох річках і ставах – цінні хутрові звірі (видра, ондатра), дикі водоплавні птахи.

До ендемічних видів належать подільський кріт, плямистий ховрах, мала кутора, чагарникова полівка. Деякі види тварин області перебувають під загрозою цілковитого знищення і тому вимагають охорони. Серед них є рідкісні, які занесені до „Червоної книги України” – лелека чорний, тхір степовий, широковоух звичайний, пугач, орлан білохвіст, кіт лісовий, беркут, кутора мала, скопа, полоз лісовий та інші.

На території області заборонено відстрілювати видру, ондатру, білку, сіру куріпку, яструба-перепелятника, ворона та грака. На території області охороняється 414 видів тварин, з них 195 видів віднесені до Червоної книги України. Крім цього, охороняється 68 видів тварин, що віднесені до додатків Конвенції про міжнародну торгівлю видами дикої фауни і флори, що перебувають під загрозою зникнення (CITES), 306 видів - до додатків Конвенції про охорону дикої флори і фауни і природних середовищ існування в Європі (Бернська конвенція), 34 - до додатків Конвенції про збереження мігруючих видів диких тварин (Боннська конвенція, CMS), 40 видів тварин охороняються відповідно до Угоди про збереження афро-євразійських мігруючих водно-болотних птахів (AEWA), 24 види охороняються відповідно до Угоди про збереження кажанів в Європі (EUROBATS).

Природно-заповідний фонд

У Тернопільській області діє Регіональна схема формування екологічної мережі¹⁰ (рішення Тернопільської обласної ради № 619 від 18 червня 2009 р.), відповідно до якої через територію громади проходить Серетський міжрегіональний екологічний коридор.

Перелік територій та об'єктів природно-заповідного фонду загальнодержавного та місцевого значення розташованих у Великобerezовицькій територіальній громаді представлено у таблиці 3.4. У громаді наявні гідрологічні, ботанічні та геологічні пам'ятки природи, дендрологічний парк загальною кількістю 8 одиниць загальною площею 3,19 га.

¹⁰ <https://ecology.te.gov.ua/zberezhennya-biologichnogo-ta-landshaftnogo-riznom/ekologichna-merezha1/>

Таблиця 3.4. Перелік територій та об'єктів природно-заповідного фонду загальнодержавного та місцевого значення розташованих у Великоберезовицькій територіальній громаді

№ з/п	Назва об'єкту ПЗФ	Тип	Площа, га	Адміністративне розміщення та місцезнаходження об'єкта ПЗФ (в тому числі квартали і виділи)	Назва підприємства, організації, установи - землекористувача (землевласника), у віданні якого знаходиться об'єкт ПЗФ
1.	«Скупчення кристалів кальциту в с. Лучка»	геологічна пам'ятка природи	0,10	Тернопільський район, с. Лучка, лівий схил долини р. Серет, в 200 метрах від моста у старому кар'єрі, поблизу лісового урочища «Мишковицька дача»	Великоберезовицька селищна рада Тернопільського району
2.	«Миролюбівське джерело»	гідрологічна пам'ятка природи	0,28	Тернопільський район, Миролюбівка, 300 метрів на захід, у долині р. Гнида	Великоберезовицька селищна рада Тернопільського району
3.	«Острівське джерело»	гідрологічна пам'ятка природи	0,12	Тернопільський район, Острів, правий берег р. Серет	Великоберезовицька селищна рада Тернопільського району
4.	«Джерело Пресвятої Трійці»	гідрологічна пам'ятка природи	0,23	Тернопільський район, смт Велика Березовиця, вул. Зелена, в 100 м на схід від колії	Великоберезовицька селищна рада Тернопільського району
5.	«Джерело Божої любові»	гідрологічна пам'ятка природи	0,03	Тернопільський район, при в'їзді в с. Кипячка	Великоберезовицька селищна рада Тернопільського району
6.	«Озерце «Безодня»	гідрологічна пам'ятка природи	0,33	Тернопільський район, с. Миролюбівка, 500 метрів на захід у долині р. Гнида	Великоберезовицька селищна рада Тернопільського району
7.	«Дуб звичайний (8 дерев)»	ботанічна пам'ятка природи	0,10	Тернопільський район, с. Мишковиці, Микулинецьке лісництво, кв. 25 в.7, лісове урочище «Мишковицька дача»	Державне підприємство «Тернопільське лісове господарство», Держлісагентство України
8.	«Настасівський»	дендрологічний парк	2,0	Тернопільський район, с. Настасів, садиба школи	Настасівська загальноосвітня школа I - III ступенів Тернопільського району

На території громади відсутні об'єкти смарагдової мережі. Найближчий об'єкт Серецький (Seretskyi) простягається на північ від міста Тернопіль UA0000189. Серецьке водно-болотне

СОЦІАЛЬНО-ЕКОНОМІЧНИЙ ПРОФІЛЬ ВЕЛИКОБЕРЕЗОВИЦЬКОЇ ТЕРИТОРІАЛЬНОЇ ГРОМАДИ

угіддя включено до переліку водних болот України, для яких розпочато підготовку документів з надання їм статусу водно-болотних угідь міжнародного значення. Рис.3.3

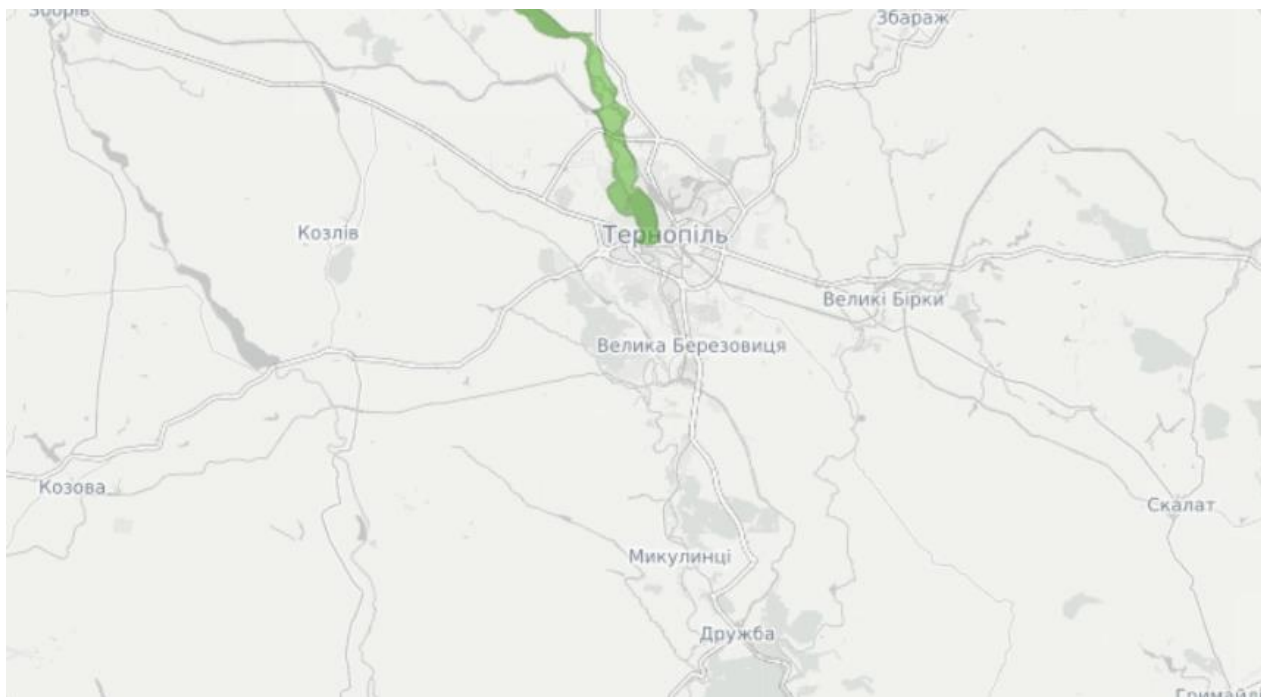


Рис.3.3. Об'єкт смарагдової мережі Серецьке (Seretskyi)

Екологічна ситуація

Забруднення атмосферного повітря — один з основних типів антропогенного забруднення. Полягає у викиді в атмосферу хімічних речовин, твердих частинок і біологічних матеріалів, здатних викликати шкоду для людини та інших живих організмів. Часто ефект забруднювачів є непрямим та проявляється лише через тривалий час, наприклад, певні речовини здатні зменшувати товщину озонового шару, впливаючи таким чином на більшість земних екосистем. Основні забруднювачі атмосфери є продукти згоряння в тепло — енергетичні різноманітні печі: в виробництві будівельних матеріалів, хімічних сполук і т. д. і звісно: транспортні засоби. Викиди від стаціонарних джерел забруднення зумовлені діяльністю різногалузевих промислових підприємств.

Загальний обсяг забруднюючих речовин та парникових газів у 2021 році у Тернопільській області становив 39,4 тис. т. На сьогодні викиди від пересувних джерел є найбільшими забруднювачами атмосферного повітря, їх частка становить 78,9 % від усіх. (рис.3.4). Хімічний склад викидів від пересувних джерел забруднення характеризується перевагою вмісту оксиду вуглецю (до 74%), сполук азоту та вуглеводнів (відповідно 12% та 11%). Одним з основних факторів, який впливає на рівень забруднення атмосферного повітря пересувними джерелами, є якість пального.

Внаслідок інтенсивного руху транзитного автотранспорту через громаду, а також в зв'язку з різким збільшенням кількості місцевих транспортних засобів, спостерігається певне забруднення атмосферного повітря пилом та оксидами азоту. Майже всі складові вихлопних газів автомобілів шкідливі для людського організму, а оксиди азоту до того ж беруть активну участь у створенні фотохімічного смогу. Проблема посилюється через незадовільний стан окремих доріг, використання палива низької якості, старих транспортних засобів.

Крім того, через незадовільний стан доріг постає проблема з забрудненням повітря пилом, через який мешканці відчувають дискомфорт. В осінній і весняний період, під час прибирання присадибних ділянок і городів, спостерігається задимлення приземних шарів повітря від спалювання листя, сміття. Такі явища мають сезонний характер і суттєво не впливають на забруднення повітря, проте в окремі дні спостерігається висока концентрація шкідливих речовин і у приземному шарі повітря.

СОЦІАЛЬНО-ЕКОНОМІЧНИЙ ПРОФІЛЬ ВЕЛИКОБЕРЕЗОВИЦЬКОЇ ТЕРИТОРІАЛЬНОЇ ГРОМАДИ

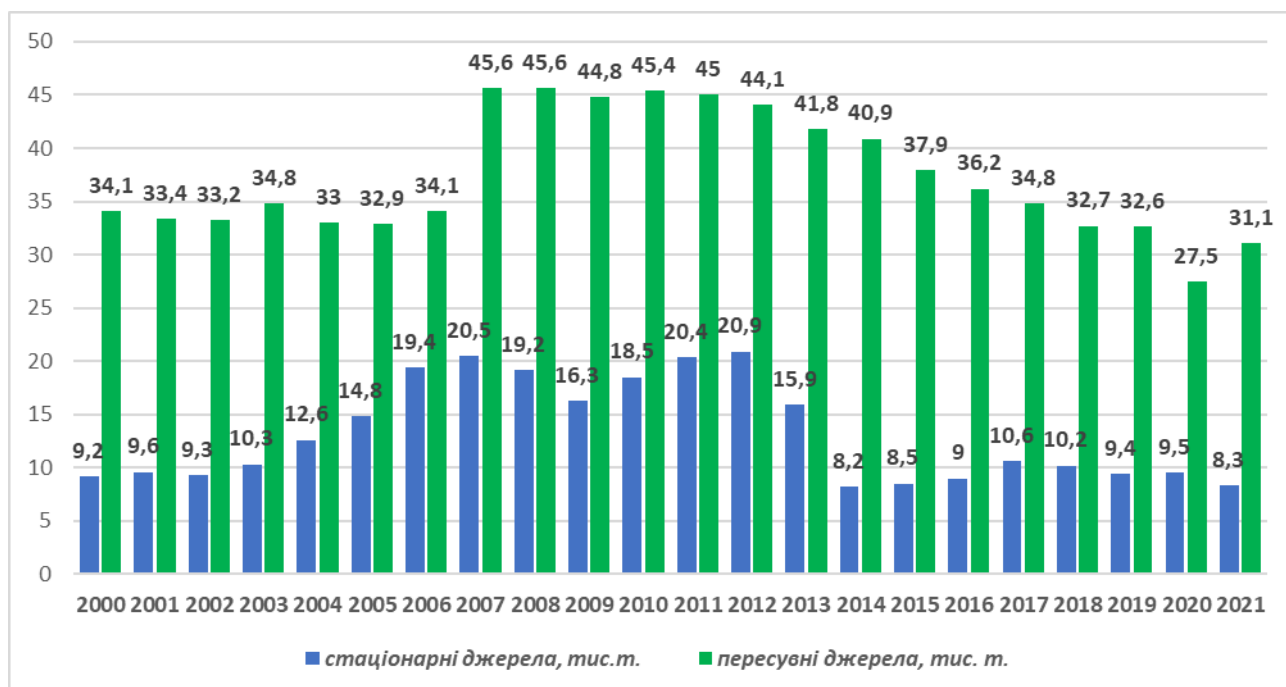


Рис.3.4. Викиди забруднюючих речовин та парникових газів у Тернопільській обл.¹¹

У 2024 році у Тернопільській області 278 підприємств здійснювали викиди забруднюючих речовин та парникових газів загальним обсягом 10305,5 т. З них 62,2 % підприємств розташовані у Тернопільському районі. Водночас основна частка викидів 57,3 % забруднюючих речовин та парникових газів припадає на Чортківський район. Частка викидів у Тернопільському районі – 29,1 % та на відміну від інших районів області є позитивна тенденція їх зменшення по відношенню до попереднього року (табл.3.5).

У Великоберезовицькій громаді викиди забруднюючих речовин та парникових газів здійснювали 8 підприємств загальним обсягом викидів 402,6 т. Спостерігалась негативна тенденція зростання обсягів забруднюючих речовин та парникових газів в тому числі за рахунок діоксиду сірки та діоксиду азоту. В межах території Великоберезовицької громади атмосферне повітря найбільше забруднюється викидами асфальтобетонного заводу у с.Острів та комунальних підприємств (котельнь).

Таблиця 3.5. Викиди в атмосферне повітря від стаціонарних джерел забруднення у Великоберезовицькій СТГ та районах Тернопільської області у 2024 р.

	Кількість підприємств, які мали викиди забруднюючих речовин і парникових газів, одиниць	Кількість викидів забруднюючих речовин і парникових газів, т	2024 % до 2023	У тому числі			
				діоксиду сірки		діоксиду азоту	
				т	2024 % до 2023	т	2024 % до 2023
Тернопільська область	278	10305,5	129,7	1282,9	358,7	915,6	122,5
райони							
Кременецький	36	1395,1	117,9	26,8	138,4	17,1	88,0
Тернопільський	173	3002,6	96,0	82,2	176,6	236,9	93,1
Чортківський	69	5907,8	162,6	1173,9	402,4	661,6	139,6
Великоберезовицька ТГ	8	402,6	114,3	4,6	111,0	22,0	128,3

¹¹ Головне управління статистики у Тернопільській області <https://www.te.ukrstat.gov.ua/statinfoNS.html>

Зміна клімату

Паризька угода 2015 року встановлює основу для обмеження глобального потепління до рівня значно нижчого за 2°C, бажано до 1.5°C (градусів Цельсія), порівняно з до індустріальним рівнем. Для досягнення цієї глобальної температурної мети країни прагнуть якомога швидше зменшити зростання викидів парникових газів, а потім і швидко скоротити їх, спираючись на найкращі наявні наукові, економічні та соціальні обґрунтування.

Наслідки зміни клімату вже добре помітні через підвищення температури повітря, танення льодовиків і зменшення полярних крижаних шапок, підвищення рівня моря, зростання опустелювання, а також частіші екстремальні погодні явища, такі як спека, посухи, повені та шторми. Зміна клімату не є рівномірною в усьому світі і впливає на деякі регіони більше, ніж на інші. На рис 2.5 відображено зміну середньорічної температури у селищі Велика Березовиця останніх 40 років.

Підвищення середньорічної температури у селищі Велика Березовиця з 7 градусів до 11 градусів за період 1979-2024 років свідчить, що температурний тренд відповідає світовому, а отже стає тепліше. Також спостерігається тенденція підвищення температурного режиму в останні п'ять років в порівнянні з попередніми роками. Наведені дані свідчать про те, що на території Великоберезовицької СТГ в останні роки можна спостерігати зміну клімату (рис. 3.5).

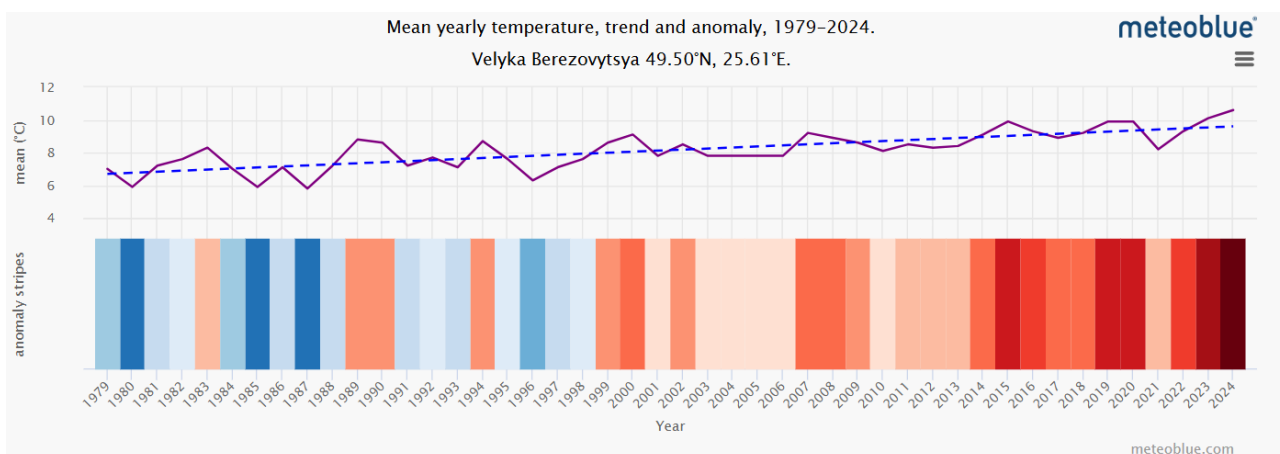


Рис.3.5. Оцінка середньорічної температури у Великоберезовицькій СТГ¹²

Також прослідковується світовий тренд зменшення кількості опадів, а отже клімат хоч і повільно, але стає більш посушливим (рис 3.6.) Як наслідок, змінилася водність річок та озер, з'явилися не характерні для території екстремальні погодні явища.

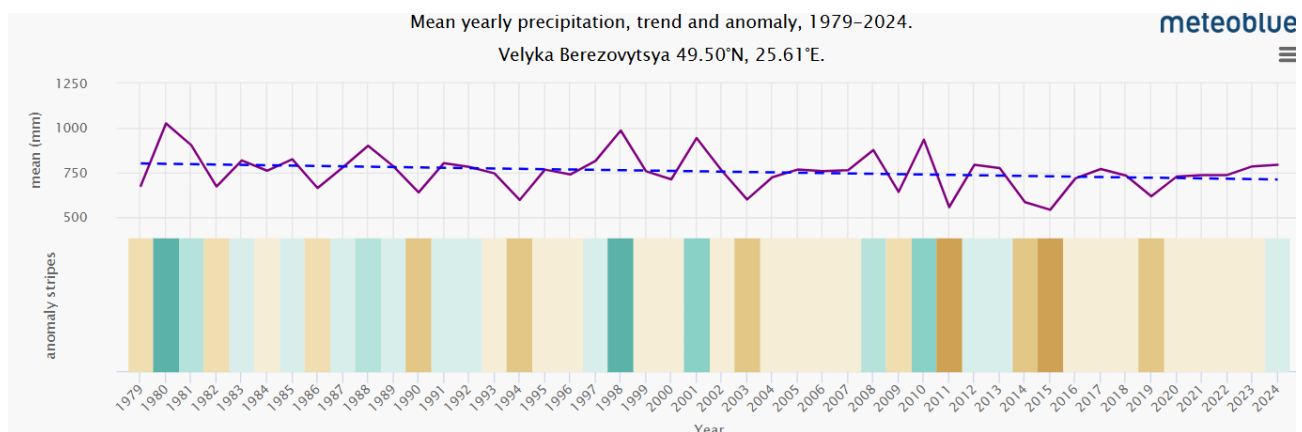


Рис.3.6. Річна зміна опадів у Велика Березовиця

Зміна клімату є результатом десятиліть неефективного виробництва та споживання енергії, використання земельних ресурсів та споживання, що суперечать принципам сталого розвитку.

¹² https://www.meteoblue.com/uk/climate-change/sofiyivka_ukraine_693325

СОЦІАЛЬНО-ЕКОНОМІЧНИЙ ПРОФІЛЬ ВЕЛИКОБЕРЕЗОВИЦЬКОЇ ТЕРИТОРІАЛЬНОЇ ГРОМАДИ

Забруднення поверхневих вод

В результаті інтенсивної господарської діяльності водні ресурси зазнають значного антропогенного впливу. В Україні найгостріше його відчувають екосистеми малих річок. Бездушне ставлення до малих річок, як до основи формування водного балансу території країни привело до того, що їх використовують як резервуари для скиду стічних вод. Тому велика кількість водотоків знаходиться на різних стадіях деградації, якість в них постійно погіршується, а багатьом з них загрожує повне зникнення.

У 2024 році у Великоберезовицькій СТГ скиди зворотних нормативно чистих без очистки вод у поверхневій водні об'єкти здійснювали підприємствами з виготовлення напоїв у обсязі 0,034 млн куб. м. Скиди забруднених зворотних вод у поверхневій водні об'єкти не здійснювалися. 0,094 млн куб. м. скидів було здійснено у об'єкти не віднесені до водних. Їх здійснювали сільськогосподарські підприємства та підприємства виробництва напоїв та виробництва м'яса.(табл. 3.6).

Таблиця 3.6. Скиди зворотних вод у Великоберезовицькій СТГ, 2024 р.

Назва виду діяльності	Скинуто зворотних (стічних), шахтно-кар'єрних та колекторно-дренажних вод									
	Всього	По приймачах							В підземні горизонти	Не віднесені до водних об'єктів
		В поверхневій водні об'єкти								
		в тому числі								
		Забруднених	Нормативно чистих без очистки		Нормативно очищених	Некатегоризованих				
Без очистки	Недостатньо очищених									
[А] СІЛЬСЬКЕ ГОСПОДАРСТВО ЛІСОВЕ ГОСПОДАРСТВО ТА РИБНЕ ГОСПОДАРСТВО	0,013	-	-	-	-	-	-	-	0,013	
[С] ПЕРЕРобНА ПРОМИСЛОВІСТЬ	0,115	0,034	-	-	0,034	-	-	-	0,081	
[10,1] Виробництво м'яса та м'ясних продуктів	0,014	-	-	-	-	-	-	-	0,014	
[10,13] Виробництво м'ясних продуктів	0,014	-	-	-	-	-	-	-	0,014	
[11,0] Виробництво напоїв	0,101	0,034	-	-	0,034	-	-	-	0,068	
[11,01] Дистиляція ректифікація та змішування алкогольних напоїв	0,101	0,034	-	-	0,034	-	-	-	0,068	
всього	0,128	0,034			0,034				0,094	

СОЦІАЛЬНО-ЕКОНОМІЧНИЙ ПРОФІЛЬ ВЕЛИКОБЕРЕЗОВИЦЬКОЇ ТЕРИТОРІАЛЬНОЇ ГРОМАДИ

Найбільшими забруднювачами поверхневих вод, зокрема річки Серет є комунальні підприємства, що не здійснюють свою діяльність у Великоберезовицькій громаді, зокрема КП «Чортківський ВУВКГ» та КП «Теребовля» Головною причиною цього є значна зношеність каналізаційних мереж, насосних станцій, очисних споруд, несвоєчасне проведення поточних та капітальних ремонтів, припинення експлуатації обладнання у зв'язку з високою енергоємністю, низька кваліфікація обслуговуючого персоналу, недостатня увага міських і селищних голів до питань забезпечення належного функціонування згаданих об'єктів.

В режимі повної біологічної очистки працюють тільки очисні споруди КП „Тернопільводоканал”, розташовані саме на території Великоберезовицької територіальної громади (41 га).

Ще однією екологічною проблемою громади є недосконала система очищення стічних вод та каналізації. Каналізаційна мережа наявна тільки у багатоповерхових будинках у адміністративному центрі та частині приватних домогосподарств, деяких населених пунктах громади (близько 30 % від усього житлового фонду громади). На території більшості сіл громади каналізація відсутня, населення користується індивідуальними септиками, вигрібними ямами.

Таблиця 3.7. Скидання зворотних вод та забруднюючих речовин у річку Серет¹³

	Потужність М ³ /добу	2021 р.			2022 р.			2023 р.		
		Об'єм скидання зворотних вод, тис. м ³	Об'єм скидання забруднених зворотних вод, тис. м ³	Кількість забруднюючих речовин, тон	Об'єм скидання зворотних вод, тис. м ³	Об'єм скидання забруднених зворотних вод, тис. м ³	Кількість забруднюючих речовин, тон	Об'єм скидання зворотних вод, тис. м ³	Об'єм скидання забруднених зворотних вод, тис. м ³	Кількість забруднюючих речовин, тон
КП «Дружба» СМТ. Микулинці	600	-	-	-	22,3	22,3	16,7	32,8	32,8	18,4
КП «Чортківський ВУВКГ»	5200	450,6	450,6	132,8	393,1	393,1	138,0	393,7	-	131,3
КП «Теребовля»	1200	57,2	57,2	26,6	39,8	39,8	31,2	35,2	36,2	27,1

Середньорічні концентрації забруднюючих речовин у контрольних створах р Серет (район м. Тернопіль) за даними водокористувачів, що скидають зворотні води у поверхневі об'єкти (мг/л) представлені у табл. 3.8.

Таблиця 3.8. Середньорічні концентрації забруднюючих речовин у контрольних створах р. Серет (район м. Тернопіль) за даними водокористувачів, що скидають зворотні води у поверхневі об'єкти (мг/л)

Місце спостереження	Показники складу та властивостей														
	Завислі речовини	БСК3	мінералізація	сульфати	Амоній сольовий	нітрати	нафтопродукти	ХСК	Розчинений кисень	фосфати	цинк	марганець	фториди	залізо	нітри
Р. Серет, м. Тернопіль	11	2,4	238	46,3	18,4	0,32	-	17,8	9,6	0,04	0,009	0,02	-	0,11	0,92

Природними джерелами забруднення річок є ерозія ґрунтів, мертва флора та фауна, антропогенними – речовини, що надходять до водних об'єктів в процесі діяльності людини.

¹³ Екологічний паспорт Тернопільської області, 2024р.

СОЦІАЛЬНО-ЕКОНОМІЧНИЙ ПРОФІЛЬ ВЕЛИКОБЕРЕЗОВИЦЬКОЇ ТЕРИТОРІАЛЬНОЇ ГРОМАДИ

Великі площі сільськогосподарських угідь піддаються впливу різних обробок пестицидами і добривами, збільшуються території смітників. Стоки з полів також надходять у річки й канали. Забруднюються і підземні води – найважливіший резервуар прісних вод.

Недотримання режиму господарювання в межах прибережних смуг та водоохоронних зон безпосередньо впливає на екологічний та санітарний стан річок. Не завжди виконується розчищення русел від гілок та повалених дерев, що зменшує водопропускну здатність русел, а в паводкові періоди, в результаті гідравлічного підпрудження, призводить до затоплення земель та будинків на заплавах.

Проведений аналіз якості питної води у 2024 році у селищі Велика Березовиця свідчать про те, що у воді відсутні нітрати, однак вода тверда - загальна твердість 8,80 ммоль/дм³. Також є перевищення норм за РН та вмістом загального заліза.(табл.3.9)

Таблиця 3.9. Якість проб води в селищі Велика Березовиця громади¹⁴

	нітри	нітрати	амоній	загальне залізо	РН	загальна твердість
Велика Березовиця	-	-	0,03	0,40	6,34	8,80

Забруднення ґрунтів

Забруднення ґрунтів відбувається внаслідок діяльності підприємств промисловості та сільського господарства, проведення утилізації побутових відходів на присадибних ділянках та наявність поглинаючих ям у дворових туалетах та гноєсховищах, створення стихійних сміттєзвалищ та інше.

Проблемою є агресивне ведення сільського господарства (хімікати негативно впливають на ґрунти, флору і фауну, поверхневі та ґрунтові води).

Значним фактором забруднення ґрунтів громади є наявні автомобільні шляхи. Важкі метали, що містять вихлопні гази автотранспорту, осідають в ґрунтах вздовж трас, їхній розподіл залежить від інтенсивності та швидкості руху автотранспорту, напрямку вітру, наявності захисних смуг тощо. Території, які знаходяться у безпосередній близькості до автошляхів і залізниці містять підвищений вміст важких металів, продуктів горіння пального, такі як оксиди азоту, сірки, сажа смоли.

Також існує проблема організації території навколо цвинтарів громади. Згідно діючих санітарних норм санітарно-захисна зона складає для діючих цвинтарів – 300 м, для недіючих – 50 м. Для зниження ризику поширення хвороб та забруднення, в цій зоні не дозволяється розміщення житлових та громадських будівель, зон відпочинку, городів тощо. Проте багато кладовищ на території громади не відповідають цим вимогам і створюють загрозу забруднення ґрунтів та поверхневих вод.

У Великоберезовецькій громаді у 2025 році було 54,2 га деградованих демель. Приведення кількості використання деградованих земель до природоохоронно-безпечних і обґрунтованих значень в значній мірі стримується внаслідок передачі цих площ у приватну власність, відсутності економічного механізму зменшення рівня використання еродованих і деградованих земель, „нульового” фінансування здійснення консервації земельних ділянок.

Управління відходами

На території Великоберезовицької територіальної громади вивіз твердих побутових відходів відбувається за загальною та індивідуально-подворовою системами вивезення ТПВ. Вивезення ТПВ здійснює ПП «Катруб». На території громади є 7 сміттєзвалищ, які на даний час знаходяться в процесі ліквідації (табл.10). Паспортизовані сміттєзвалища відсутні.

¹⁴ <https://ziko.com.ua/analysis-map/>

СОЦІАЛЬНО-ЕКОНОМІЧНИЙ ПРОФІЛЬ ВЕЛИКОБЕРЕЗОВИЦЬКОЇ ТЕРИТОРІАЛЬНОЇ ГРОМАДИ

**Таблиця 3.10. Характеристика паспортизованих сміттєзвалищ
Великобerezовицької СТГ¹⁵**

Населений пункт	Площа, га	Проектна ємність тис. тон	Рік введення	Рік закриття	Рішення ОМС
с. Мишковичі	0,1	2,450	1994	2025	Рішення № 3221 від 28 березня 2025 року "Про закриття звалища побутових відходів на території Великобerezовицької селищної ради"
с. Буцнів					Рішення № 3221 від 28 березня 2025 року "Про закриття звалища побутових відходів на території Великобerezовицької селищної ради"
с.Настасів	0,15	2,165	1999	2025	Рішення № 3221 від 28 березня 2025 року "Про закриття звалища побутових відходів на території Великобerezовицької селищної ради"
с. Марянівка	0,05	0,430	1999	2025	Рішення № 3221 від 28 березня 2025 року "Про закриття звалища побутових відходів на території Великобerezовицької селищної ради"
с. Йосипівка	0,25	0,700	1993	2025	Рішення № 3221 від 28 березня 2025 року "Про закриття звалища побутових відходів на території Великобerezовицької селищної ради"
с. Лучка	0,30	0,977	2001	2025	Рішення № 3221 від 28 березня 2025 року "Про закриття звалища побутових відходів на території Великобerezовицької селищної ради"
с. Велика Лука	0,03	0,906	1997	2025	Рішення № 3221 від 28 березня 2025 року "Про закриття звалища побутових відходів на території Великобerezовицької селищної ради"

На території громади розташовані підприємства, що є основними накопичувачами промислових відходів у Тернопільській області (табл.3.11) На території ТОВ «Бerezовицький комбінат будіндустрія» накопичуються відходи чорних металів, а на території ТОВ «Мишковицький спиртзавод» - відходи рослинного походження.

¹⁵ https://www.google.com/maps/d/u/0/viewer?mid=10R-KYpeJLulxt9A3t4iyFf3PQ8JIHaI&ll=49.528569739212855%2C25.495116050000004&z=9&fbclid=IwY2xjawFsYZBLEHRuA2FlbQIxMAABHS2ypGLMzKzXoSpplFG9G7_6ljsShQr3V0FnZQM

Таблиця 3.11. Основні накопичувачі промислових відходів у Великоберезовицькій громаді¹⁶

Назва підприємства	Найменування відходу	Клас небезпеки	Накопичено відходів на початок року, т.	Фактично накопичено, т.	Накопичено на кінець року, т.	Місце накопичення
ТОВ «Березовицький комбінат будіндустрія»	Відходи чорних металів	IV	0,0	12,550	12,550	на підприємстві
ТОВ «Мищковицький спиртзавод»	Відходи рослинного походження	IV		77230,2	77230,2	на підприємстві

На території громади відсутнє забруднення території техногенними джерелами природнього походження.

Висновки

Ландшафні та кліматичні особливості Великоберезовицької громади сприятливі для проживання населення, ведення сільського господарства. Загальна площа земельного фонду Великоберезовицької селищної територіальної громади становить 19099,27 га., з якої близько вісімдесяти відсотків припадає на землі сільськогосподарського призначення. Наявність земельних ресурсів в комплексі з раціональним їх використанням дає громаді сільськогосподарський потенціал розвитку. 6,76 % припадає на землі житлової та громадської забудови та 3,19 % на землі промисловості, транспорту, енергетики, оборони. Водойми займають 0,78 %, землі лісгосподарського фонду 10,52 %. Грунти громади – опідзолені чорноземи є доволі родючі з середньозваженим балом 62, що вище середньо обласного. Це створює аграрний потенціал розвитку громади. Серед корисних копалин поклади будівельних матеріалів, мінеральних ресурсів, підземні мінеральні води.

Найбільша річка громади - р. Серет є однією з найдовших приток Дністра. Серед екологічних проблем – небезпека підтоплення (під час повені рівень води може піднятися на 10-50 см за добу), забруднення ріки підприємства комунальної сфери (основним забруднювачем річки є КП «Чортківське ВУВКГ» та КП «Теребовля»).

Загальний обсяг використання води у Великоберезовицькій СТГ у 2024 році 0,579 млн куб. м. Левова частка води надходить за рахунок підземних вод 91,9 % та 8,1 % з поверхневих джерел. Найбільшим споживачем води є галузь сільського господарства, рослинництва – 0,266 млн куб. м., або 45,9%. На потреби переробної промисловості було використано 163 млн куб. м води. Вода використовується на виробництво напоїв, зокрема алкогольних та виробництво м'яса. Житлово комунальне господарство використовує 0,137 млн куб. м води з підземних джерел в основному на водопостачання. Громада не перевищує встановлені для неї ліміти використання води.

У Тернопільській області затверджено схему екомережі згідно якої через території громади проходить Серетський міжрегіональний екокоридор. Природо-заповідний фонд громади - 8 одиниць - гідрологічні, ботанічні та геологічні пам'ятки природи, дендрологічний парк. На території громади відсутні об'єкти Смарагдової мережі. Найближчий об'єкт Серецьке простягається на північ від міста Тернопіль UA0000189 Серецьке водно- болотне угіддя включено до переліку водних болот України, для яких розпочато підготовку документів з надання їм статусу водно-болотних угідь міжнародного значення.

Основним забруднювачем атмосферного повітря громади є автотранспорт. Внаслідок інтенсивного руху транзитного автотранспорту через громаду, а також в зв'язку з різким збільшенням кількості місцевих транспортних засобів, спостерігається певне забруднення атмосферного повітря пилом та окислами азоту. Проблема посилюється через

¹⁶ Екологічний паспорт Тернопільської області, 2023р.

СОЦІАЛЬНО-ЕКОНОМІЧНИЙ ПРОФІЛЬ ВЕЛИКОБЕРЕЗОВИЦЬКОЇ ТЕРИТОРІАЛЬНОЇ ГРОМАДИ

незадовільний стан окремих доріг, використання палива низької якості, старих транспортних засобів.

У Великоберезовицькій громаді викиди забруднюючих речовин та парникових газів у 2024 році здійснювали 8 підприємств загальним обсягом викидів 402,6 т. Спостерігалась негативна тенденція зростання обсягів забруднюючих речовин та парникових газів, в тому числі за рахунок діоксиду сірки та діоксиду азоту. В межах території Великоберезовицької громади атмосферне повітря найбільше забруднюється викидами асфальтобетонного заводу у с.Острів та комунальних підприємств (котельнь).

Підвищення середньорічної температури у селищі Велика Березовиця з 7 градусів до 11 градусів за період 1979-2024 років свідчить, що температурний тренд відповідає світовому, а отже стає тепліше. Також спостерігається тенденція підвищення температурного режиму в останні п'ять років в порівнянні з попередніми роками і тенденція зменшення кількості опадів, а отже клімат хоч і повільно, але стає більш посушливим.

Вивезення ТПВ у громаді здійснює ПП «Катруб». На території громади є 7 сміттєзвалищ, які на даний час знаходяться в процесі ліквідації. Паспортизовані сміттєзвалища відсутні. Основними накопичувачами промислових відходів є ТОВ «Березовицький комбінат будіндустрія» (відходи чорних металів) та ТОВ «Мишковицький спиртзавод» (відходи рослинного походження).

4. ХАРАКТЕРИСТИКА НАСЕЛЕННЯ ТА ТРУДОВИХ РЕСУРСІВ

Населення Великоберезовицької селищної територіальної громади

Населення Великоберезовицької СТГ у станом на 30.09.2025 року становило 22615 осіб (зареєстрованих), з яких 8516 осіб (37,6%) проживало у Великій Березовиці. У семи з 13 – населених пунктів чисельність населення вища 1000 осіб та лише два села з чисельністю менше 200 осіб. (табл. 4.1.). Такий спосіб розселення є сприятливим для розвитку громади. У порівнянні з 2022 роком кількість населення скоротилась на 471 особу, або 2% від загальної кількості. Під час війни позитивний приріст населення спостерігається лише у с. Петриків - +363 осіб, що є приміським населеним пунктом Тернополя. Водночас в громаді проживає населення, що не внесено до реєстру територіальної громади, зокрема ВПО. За підрахунками ОМС загальна кількість реально проживаючого населення громади у 2025 році – 24484 осіб.

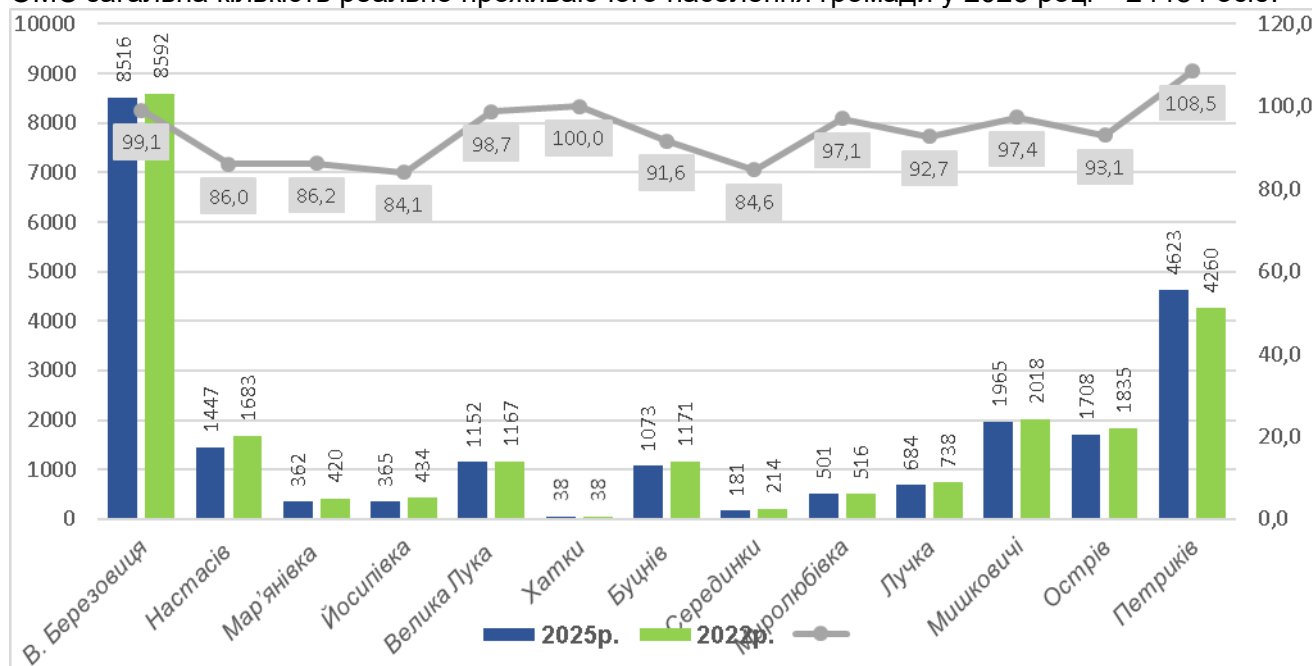


Рис.4.1. Населення громади в розрізів населених пунктів, 2022 р., 2025 р., осіб

В громаді переважає сільське населення – 62,3 %. В структурі за гендерною ознакою переважають жінки – 53,1% (рис.4.2, табл.4.1).¹⁷ Вікова структура населення громади відповідає віковій структурі області, лише дещо вищою є частка людей пенсійного віку: працездатного віку (з 18 до 60 років) становить - 57,8 % (середньообласна 58,4%), діти віком 0-17 років - 17,2 % (середньообласна 18,6 %) та населення віком старше 60 років – 25,0% (середньообласна 22,9 %).

¹⁷За даними ОМС.

СОЦІАЛЬНО-ЕКОНОМІЧНИЙ ПРОФІЛЬ ВЕЛИКОБЕРЕЗОВИЦЬКОЇ ТЕРИТОРІАЛЬНОЇ ГРОМАДИ

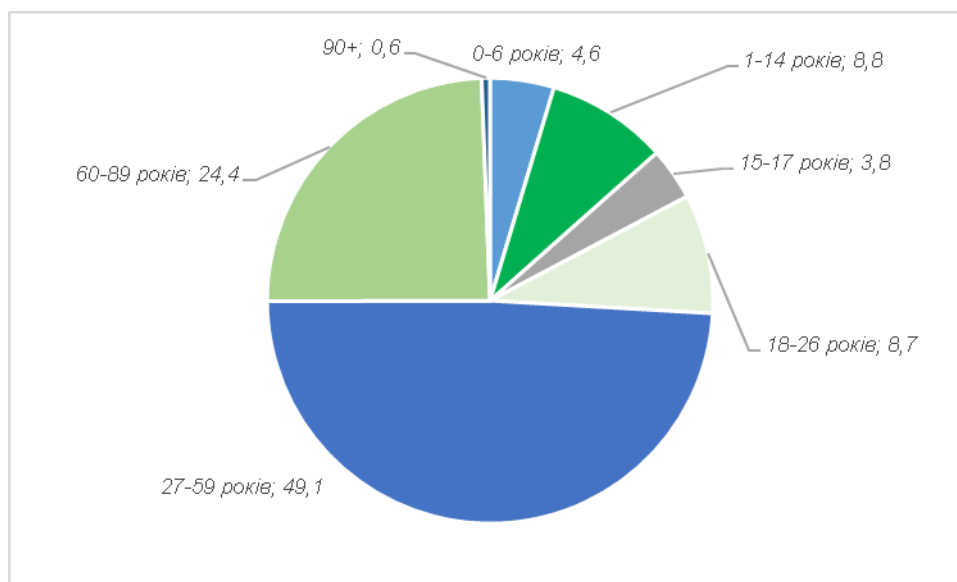
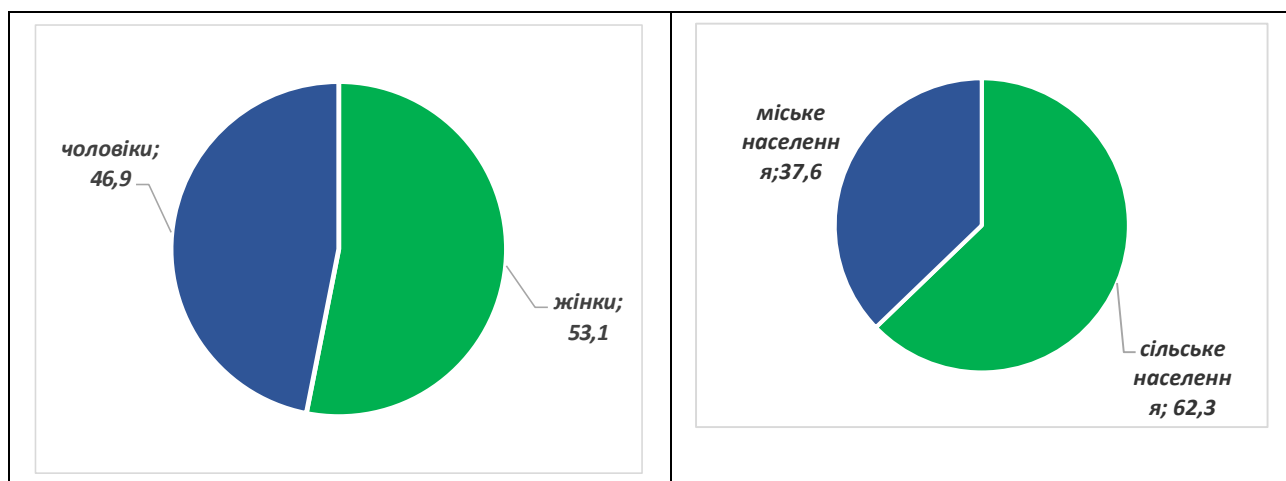


Рис.4.2. Структура населення Великоберезовицької селищної територіальної громади, %¹⁸

Таблиця 4.1. Статеві віковий розподіл населення громади в розрізі населених пунктів станом на 30.09.2025 р.

Населені пункти	Зареєстровано всього	Чоловіків								Жінок							
		Всього	0-6	7-14	15-17	18-26	27-59	60-89	90+	Всього	0-6	7-14	15-17	18-26	27-59	60-89	90+
В. Березовиця	8525	3862	217	454	183	388	1837	779	4	4654	198	435	164	412	2285	1138	22
Настасів	1447	687	28	53	21	45	378	161	1	760	24	43	27	44	381	226	15
Мар'янівка	362	184	8	11	9	9	101	46	0	178	8	10	7	6	87	57	3
Йосипівка	365	192	6	18	1	13	112	41	1	173	7	20	6	15	82	39	4
Велика Лука	1153	559	30	70	20	53	285	101	0	593	25	50	19	42	278	172	7
Хатки	38	23	1	0	1	0	18	3	0	15	0	3	1	0	54	7	0
Буцнів	1074	522	25	31	24	46	259	136	1	551	24	23	14	45	257	179	9
Серединки	181	103	4	9	2	12	49	25	2	78	1	1	2	8	39	25	2
Миролюбі	501	246	17	29	6	20	130	44	0	255	15	15	7	28	125	63	2

¹⁸ Структура населення побудована за даними ОМС та Статистичний збірник Розподіл постійного населення України за статтю та віком на 1 січня 2022 року, укрстат

СОЦІАЛЬНО-ЕКОНОМІЧНИЙ ПРОФІЛЬ ВЕЛИКОБЕРЕЗОВИЦЬКОЇ ТЕРИТОРІАЛЬНОЇ ГРОМАДИ

вка																	
Лучка	685	333	20	28	8	34	167	76	0	351	11	18	14	31	172	101	4
Мишковичі	1965	941	43	92	33	97	476	198	2	1024	38	73	42	71	493	298	9
Острів	1708	816	37	63	34	80	423	178	1	892	36	64	29	59	428	268	8
Петриків	4630	2128	116	181	102	185	1015	519	10	2495	108	198	86	215	1213	644	31
Всього	22615	10596	552	1039	444	982	5250	2307	22	12019	495	953	418	976	5844	3217	116

Дослідження динаміки чисельності населення громади у довгостроковій перспективі дозволило виділити тенденцію доволі стійкого зростання чисельності населення на фоні його скорочення в країні та Тернопільській області. За період з 2001 по 2022 роки чисельність населення громади зростає на 13,6 %. Відбувалось це за рахунок трьох населених пунктів громади: селища Велика Березовиця, (32,1 %), с. Петриків (35,2 %), с. Острів (6,6 %) (рис.4.3).

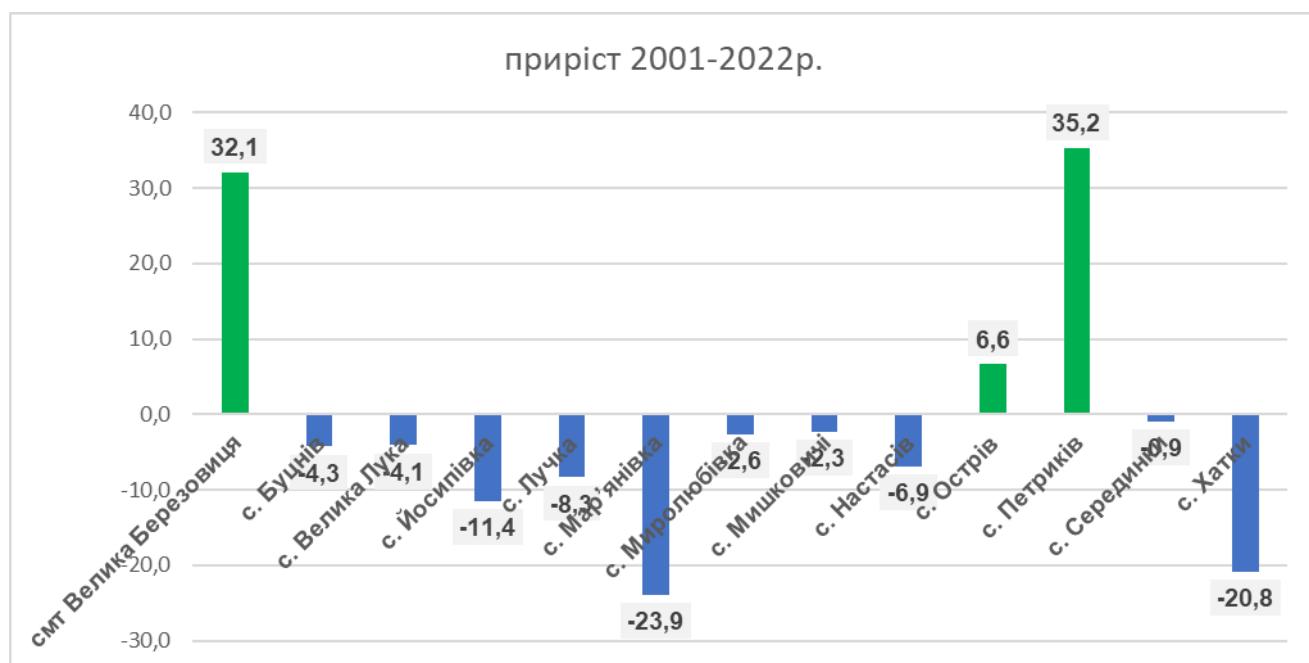


Рис.4.3. Приріст населення Великоберезовицької громади 2022-2001 роки.,%

Зростання чисельності населення відбувалось за рахунок міграційного приросту, тоді ж як природний приріст був негативним (табл. 4.2). Позитивний міграційний приріст спостерігався у всіх старостинських округах.

Таблиця 4.2. Показники природного та міграційного приросту населення Великоберезовицької селищної територіальної громади, 2017-2024 рр.

Показники	2017	2018	2019	2020	2022	2024
Народжені*	199	178	148	153	130	114*
селище Велика Березовиця	59	53	41	52	47	57
с. Велика Лука, с. Хатки	10	13	11	14	7	4
с. Буцнів, с. Серединки	8	6	5	7	6	5
с. Мироліубівка, с. Лучка	10	16	8	13	9	8
с. Настасів, с. Йосипівка, с. Мар'янівка	23	17	26	16	15	12
с. Мишковичі	20	16	15	17	12	7
с. Острів	24	13	11	11	13	8
с. Петриків	45	44	31	23	21	13
Померлі	256	265	278	257	251	227
селище Велика Березовиця	69	70	79	85	76	72
с. Велика Лука, с. Хатки	15	14	20	20	10	19
с. Буцнів, с. Серединки	21	21	19	12	25	11

СОЦІАЛЬНО-ЕКОНОМІЧНИЙ ПРОФІЛЬ ВЕЛИКОБЕРЕЗОВИЦЬКОЇ ТЕРИТОРІАЛЬНОЇ ГРОМАДИ

с. Мироліюбівка, с. Лучка	15	17	23	15	14	14
с. Настасів, с. Йосипівка, с. Мар'янівка	50	41	46	37	38	34
с. Мишковичі	25	26	21	17	22	18
с. Острів	24	16	19	21	16	16
с. Петриків	37	60	51	50	50	43
Природний приріст	-57	-87	-130	-104	-121	-113
селище Велика Березовиця	-10	-17	-38	-33	-29	-54
с. Велика Лука, с. Хатки	-5	-1	-9	-6	-3	-15
с. Буцнів, с. Серединки	-13	-15	-14	-5	-19	-6
с. Мироліюбівка, с. Лучка	-5	-1	-15	-2	-5	-6
с. Настасів, с. Йосипівка, с. Мар'янівка	-27	-24	-20	-21	-23	-22
с. Мишковичі	-5	-10	-6	0	-10	-11
с. Острів	0	-3	-8	-10	-3	-8
с. Петриків	8	-16	-20	-27	-29	-30
Прибулі	999	1215	1018	793	395	782
селище Велика Березовиця	432	577	422	383	191	303
с. Велика Лука, с. Хатки	11	29	10	23	11	22
с. Буцнів, с. Серединки	28	59	27	16	8	29
с. Мироліюбівка, с. Лучка	30	44	49	9	4	30
с. Настасів, с. Йосипівка, с. Мар'янівка	80	88	93	60	30	35
с. Мишковичі	51	48	52	24	13	33
с. Острів	70	85	55	46	23	28
с. Петриків	297	285	310	232	115	302
Вибулі	439	670	581	436	291	637
селище Велика Березовиця	217	391	349	295	194	267
с. Велика Лука, с. Хатки	13	34	18	5	3	28
с. Буцнів, с. Серединки	25	46	28	13	7	35
с. Мироліюбівка, с. Лучка	12	41	48	22	15	24
с. Настасів, с. Йосипівка, с. Мар'янівка	59	37	38	25	17	63
с. Мишковичі	13	14	20	17	9	56
с. Острів	48	63	40	29	18	33
с. Петриків	52	44	40	30	28	131
Сальдо міграції	560	545	437	357	104	145
селище Велика Березовиця	215	186	73	88	-3	36
с. Велика Лука, с. Хатки	-2	-5	-8	18	8	-6
с. Буцнів, с. Серединки	3	13	-1	3	1	-6
с. Мироліюбівка, с. Лучка	18	3	1	-13	-11	6
с. Настасів, с. Йосипівка, с. Мар'янівка	21	51	55	35	13	-28
с. Мишковичі	38	34	32	7	4	-23
с. Острів	22	22	15	17	5	-5
с. Петриків	245	241	270	202	87	171
Загальне збільшення (зменшення)	503	458	307	253	-17	32

Демографічна ситуація у громаді в 2022 - 2025 роках змінювалась під впливом міграційних процесів, викликаних війною – виїзд місцевих мешканців за кордон, мобілізація та поповнення населення громади за рахунок внутрішньо переміщених осіб (ВПО), переважна більшість яких жінки з дітьми.

Чисельність внутрішньо переміщених осіб у громаді постійно змінювалась. На початок 2025 р. в громаді було зареєстровано 1102 осіб з числа ВПО, більшість з яких жінки. Порівняно з попереднім роком чисельність ВПО зросла на 13,2 % (табл.4.3). Переважна більшість ВПО проживає у приватному секторі та інтегрувалась у життя громади, є територія колективного проживання.

Таблиця 4.3. Динаміка ВПО у Великоберезовицькій СТГ

Показники	Станом на 01.01 2023 р.	Станом на 01.01 2024 р.	Станом на 01.01 2025 р.
Кількість внутрішньо переміщених осіб (ВПО), осіб	987	973	1102
Приріст до попереднього року, %	-	-1,4	13,2

У відповідності до чинного законодавства України та рішення Великоберезовицької селищної ради від 23 грудня 2024 року, було утворено Раду з питань внутрішньо переміщених осіб при виконавчому комітеті Великоберезовицької селищної ради. Серед завдань Ради – сприяння працевлаштуванню, інвентаризація пустуючого житла та його облаштування для проживання ВПО, тренінги для інтеграції ВПО у громаду, залучення психолога, вирішення питань догляду за дітьми в після шкільний час для батьків, що працюють, інтеграція дітей та сприяння фізичній активності, створення дитячого, спортивного майданчиків в селищі Мишковичі, залучення благодійних організацій для допомоги ВПО.

Зайнятість населення

Стан зайнятості населення є одним з основних індикаторів економіки, який відображає використання в суспільстві ресурсів праці. В умовах війни вітчизняний ринок праці опинився в кризових умовах, на що вплинули масова вимушена міграція, мобілізація та економічна невизначеність, що спричинена бойовими діями на території України. В цих умовах на ринку праці в країні спостерігається накладання двох тенденцій: збереження порівняно високого рівня безробіття на тлі зростаючого дефіциту кадрів.

Статистичні дані Тернопільської філії Тернопільського ОЦЗ свідчать про те, що в умовах війни значно зменшилась кількість осіб, що отримували послуги Центру та мали статус безробітного. Водночас збільшилась кількість працевлаштованих через центр зайнятості осіб (табл. 4.4).

Таблиця 4.4. Основні показники надання послуг Тернопільською філією Тернопільського ОЦЗ

Показники	2022 р.	2023 р.	2024 р.
отримували послуги	14 494	9 070	9 790
мали статус безробітного	12 477	5 863	4 970
працевлаштовано осіб	4 593	4 446	5 249

Станом на 01.06. 2025 року у Тернопільській області¹⁹ в пошуках роботи було 2146 осіб з них 1776 жінок. Такі гендерні дисбаланси свідчать про вищі можливості працевлаштування осіб чоловічої статі. Станом на 08.08. 2025 року на ринку праці Тернопільської області 1683 вакансії. Середня заробітна плата – 14382 грн.²⁰ Найбільш затребувані водії, підсобні робітники, кухарі (табл.4.5).

Таблиця 4.5. Ринок вакансій Тернопільської області станом на 08.08.2025 року

Вакансії	Кількість вакансій	Середня заробітна плата
водій автотранспортних засобів	132	16690
підсобний робітник	61	14796
кухар	55	11374
бухгалтер	38	12270
вантажник	38	16708
продавець-консультант	37	13324

¹⁹ <https://www.futureskills.org.ua/ua/market>

²⁰ <https://www.futureskills.org.ua/ua/market>

СОЦІАЛЬНО-ЕКОНОМІЧНИЙ ПРОФІЛЬ ВЕЛИКОБЕРЕЗОВИЦЬКОЇ ТЕРИТОРІАЛЬНОЇ ГРОМАДИ

продавець продовольчих товарів	34	12158
швачка	34	13766
прибиральник службових приміщень	31	8329

Найбільшим роботодавцем громади та найбільшим платником податків є аграрний лідер - ПАП «Агропродсервіс» - 1137 осіб. (табл.4.6.). Серед інших - підприємства харчової промисловості, торгівлі, будівництва, охорони здоров'я.

Таблиця 4.6. Найбільші роботодавці Великоберезовицької громади

Назва підприємства	КВЕД	Чисельність зайнятих, осіб
ПАП "Агропродсервіс"	01.11 Вирощування зернових культур (крім рису), бобових культур і насіння олійних культур	1 137
ТОВ "М'ЯСОКОМБІНАТ ТЕРНОПІЛЬСЬКИЙ"	10.13 Виробництво м'ясних продуктів	214
ТОВ "С-М"	47.22 Роздрібна торгівля м'ясом і м'ясними продуктами в спеціалізованих магазинах	180
ТОВ "МИШКОВИЦЬКИЙ СПИРТОВИЙ ЗАВОД"	11.01 Дистиляція, ректифікація та змішування спиртних напоїв	150
ТОВ "СМ МАРКЕТ"	47.11 Роздрібна торгівля в неспеціалізованих магазинах переважно продуктами харчування, напоями та тютюновими виробами	149
ТОВ "МФТЮ"	12.00 Виробництво тютюнових виробів	146
КНП "ТРЦ ПМСД"	86.10 Діяльність лікарняних закладів	117
ТОВ "БМБУД"	42.11 Будівництво доріг і автострад	92
ТОВ "ТМБ ХОЛДИНГ"	42.11 Будівництво доріг і автострад	56
ТДВ "БЕРЕЗОВИЦЬКИЙ КОМБІНАТ" БУДІНДУСТРІЯ"	23.61 Виготовлення виробів із бетону для будівництва	53

Спостерігається тенденція скорочення числа офіційного безробіття, якщо на початок 2022 року у громаді було 360 осіб зареєстрованих безробітних, то вже станом на початок 2024 року лише 127 осіб. Така тенденція зумовлена збільшенням пропозиції вільних робочих місць на ринку праці, та небажанням осіб з числа чоловічого населення офіційно реєструватись у службі зайнятості через мобілізацію. Як і для більшості громад Тернопільської області, для громади характерною є неформальна зайнятість у таких сферах як сільське господарство, торгівля, сфера послуг, тому частка реально зайнятого населення у цих сферах може бути значно вищою.

Висновки

Населення Великоберезовицької СТГ у 2025 році становило 22615 осіб (зареєстрованих осіб). Впродовж останніх двадцяти років після перепису населення у 2001 році спостерігалася позитивна тенденція збільшення кількості населення Великоберезовицької громади на 13,6 %. Відбувалось це за рахунок трьох населених пунктів громади: селища Велика Березовиця, (32,1 %), с. Петриків (35,2 %), с. Острів (6,6 %). Зростання чисельності населення відбувалось за рахунок міграційного приросту, тоді ж як природний приріст був негативним.

Водночас під час війни 2022-2025 роки населення скоротилось на 471 особу, або 2% від загальної кількості. Позитивний приріст населення спостерігається лише у с. Петриків - +363 осіб, що є приміським населеним пунктом Тернополя.

СОЦІАЛЬНО-ЕКОНОМІЧНИЙ ПРОФІЛЬ ВЕЛИКОБЕРЕЗОВИЦЬКОЇ ТЕРИТОРІАЛЬНОЇ ГРОМАДИ

В громаді переважає сільське населення – 62,8 %. В структурі за гендерною ознакою переважають жінки – 53,1%. Вікова структура населення громади відповідає віковій структурі області, але децю вищою є частка людей пенсійного віку.

В умовах війни значно зменшилась кількість осіб, що отримували послуги Тернопільського Обласного Центру зайнятості та мали статус безробітного. Водночас збільшилась кількість працевлаштованих через центр зайнятості осіб. Спостерігались значні гендерні дисбаланси, що свідчать про вищі можливості працевлаштування осіб чоловічої статі. Найбільш затребувані водії, підсобні робітники, кухарі.

Найбільшим роботодавцем Великоберезовицької територіальної громади є аграрний лідер - ПАП «Агропродсервіс» - 1137 осіб. Серед інших - підприємства харчової промисловості, торгівлі, будівництва, охорони здоров'я.

5. РОЗВИТОК ІНФРАСТРУКТУРИ**Соціальна інфраструктура**

Соціальна інфраструктура виступає базою формування людського капіталу, а розвиток соціальної інфраструктури є одним з першочергових завдань, яке вирішується в рамках соціально-економічної політики держави, регіону, територіальної громади. Успіх розвитку територіальної громади залежить не лише від наявності розвиненої соціальної інфраструктури, але від спроможності громади перетворити її у актив розвитку, що потребує підвищення ефективності управління, узгодження інтересів усіх стейкхолдерів щодо визначення шляхів її розвитку, та пошуку ефективних форм їх взаємодії

Освіта

Система освіти Великоберезовицької територіальної громади налічує: одинадцять загальноосвітніх закладів, шість закладів дошкільної освіти та два дошкільні відділення та один заклад позашкільної освіти (рис.5.1.). Крім цього, у громаді функціонує КЗ «Центр професійного розвитку педагогічних працівників Великоберезовицької селищної ради» у селищі Велика Березовиця та КУ «Інклюзивно-ресурсний центр» у с. Острів. У таблиці 5.1. подано структуру освітньої мережі Великоберезовицької територіальної громади.

Таблиця 5.1. Освітня мережа Великоберезовицької територіальної громади

Показники	2021-2022 н.р.	2022-2023 н.р.	2023-2024 н.р.	2024-2025 н.р.	2025-2026 н.р.
Кількість закладів дошкільної освіти (самостійні), одиниць	6	6	6	6	6
Кількість дошкільних підрозділів при ЗЗСО, одиниць	2	2	2	2	2
Кількість дітей в ЗДО та дошкільних підрозділах ЗЗСО, осіб	546	510	497	457	417
Кількість персоналу в ЗДО, осіб	144	152	152	154	154
Кількість ЗЗСО (опорні заклади, заклади загальної середньої освіти, гімназії, початкові школи), одиниць	11	11	11	11	11
Кількість учнів у ЗЗСО, осіб	1773	1881	1866	1852	1768
Кількість вчителів у ЗЗСО, осіб	248	257	261	277	270
Кількість закладів професійно-технічної освіти, одиниць	-	-	-	-	-
Кількість учнів у закладах професійно-технічної освіти, осіб	-	-	-	-	-
Кількість закладів позашкільної освіти	1	1	1	1	1

Загальна середня освіта

У громаді у 2024/2025 навчальному році функціонувало 11 закладів загальної середньої освіти, в тому числі 6 звичайних закладів, 2 опорних та 3 філії. У них навчались 1852 учні (табл.5.2). У громаді в порівнянні з Тернопільською областю вища середня наповнюваність закладів 168,4 учні проти 134,5 учнів. Однак у 2025/2026 навчальному році кількість учнів скоротилась до 1768 осіб. (пропонуємо видалити бо дані змінено)

Усі навчальні заклади збудовані у минулому столітті, більшість з них потребують капітального ремонту, підвищення рівня енергоефективності, покращення стану матеріально-технічної бази (табл.5.3).

СОЦІАЛЬНО-ЕКОНОМІЧНИЙ ПРОФІЛЬ ВЕЛИКОБЕРЕЗОВИЦЬКОЇ ТЕРИТОРІАЛЬНОЇ ГРОМАДИ

КУ «Інклюзивно-ресурсний центр» у с. Острів надає психолого-педагогічні та корекційно-розвиткові послуги дітям з особливими освітніми потребами, а також проводить їх комплексну оцінку розвитку. У загальноосвітніх навчальних закладах створено 36 інклюзивних класів, де навчається 42 учні, а також 13 дітей з ООП у закладах дошкільної освіти.

Таблиця 5.2. Характеристика ЗЗО Великоберезовицької СТГ

Назва ЗДО, ЗЗО	Потужність закладу (учнів)	Кількість дітей/учнів	Кількість персоналу	Кількість груп/класів	Кількість інклюзивних груп/класів	Кількість дітей/учнів у них	Рік побудови/модернізації будівлі закладу
Комунальний заклад Буцнівський гімназія Великоберезовицької селищної ради	400	110	26	11	2	3	1939
Комунальний заклад Великоберезовицький ліцей Великоберезовицької селищної ради	450	410	50	20	9	9	1993
Комунальний заклад Мишковицький ліцей Великоберезовицької селищної ради	650	463	62	24	8	9	1977
Комунальний заклад Настасівський ліцей Великоберезовицької області	480	228	42	11	3	3	1974
Комунальний заклад Острівський ліцей Великоберезовицької селищної ради	400	308	42	15	8	11	1993
Комунальний заклад Лучківська гімназія Великоберезовицької селищної ради	180	51	17	9	0	0	1964
Комунальний заклад Петриківська гімназія Великоберезовицької селищної ради	200	129	22	9	3	4	1960
Комунальний заклад Великоберезовицька початкова школа Великоберезовицької селищної ради	150	28	5	4	0	0	1960
Йосипівська початкова школа – філія комунального закладу Настасівського ліцею Великоберезовицької селищної ради	150	10	4	2	1	1	1939
Мар'янівська початкова школа – філія комунального закладу Настасівського ліцею Великоберезовицької селищної ради	140	11	4	2	1	1	1960
Великолуцька початкова школа – філія комунального закладу Мишковицького ліцею Великоберезовицької селищної ради	80	20	5	3	1	1	1849

В середньому фактична наповнюваність класів Великоберезовицької громади – 16, що відповідає її розрахунковій наповнюваності класів, а це дозволяє говорити про ефективність освітньої мережі. Наповнюваність класів опорних закладів є вищою, ніж середня – 18,3, а філій лише 5,9. 37,4 % від усіх учнів громади навчаються у опорних освітніх закладах, а у трьох філіях навчається лише 2,5 % від усіх учнів (табл.5.3.) Середня наповнюваність шкіл у громаді вища ніж середня у Тернопільській області.

СОЦІАЛЬНО-ЕКОНОМІЧНИЙ ПРОФІЛЬ ВЕЛИКОБЕРЕЗОВИЦЬКОЇ ТЕРИТОРІАЛЬНОЇ ГРОМАДИ

Таблиця 5.3. Мережа закладів загальної середньої освіти Великоберезовицької громади 2024/2025 н.р.²¹

Тип ЗЗСО	Кількість ЗЗСО	Кількість учнів	Середня наповнюваність	Розподіл учнів, %
Звичайні	6	1036	184,7	58,5
Опорні	2	691	348,5	39
Філії	3	41	15,7	2,3
Всі	11	1768	168,4	100,0

Разом з тим, аналіз структури наповнюваності класів Великоберезовицької СТГ дозволив з'ясувати тенденцію скорочення частки учнів 1-4 класів за остання п'ять років на 8,4 %, що є наслідком зменшення народжуваності у громаді. Це, в свою чергу, слід враховувати ОМС при управлінні освітньою мережею громади (рис.5.1).

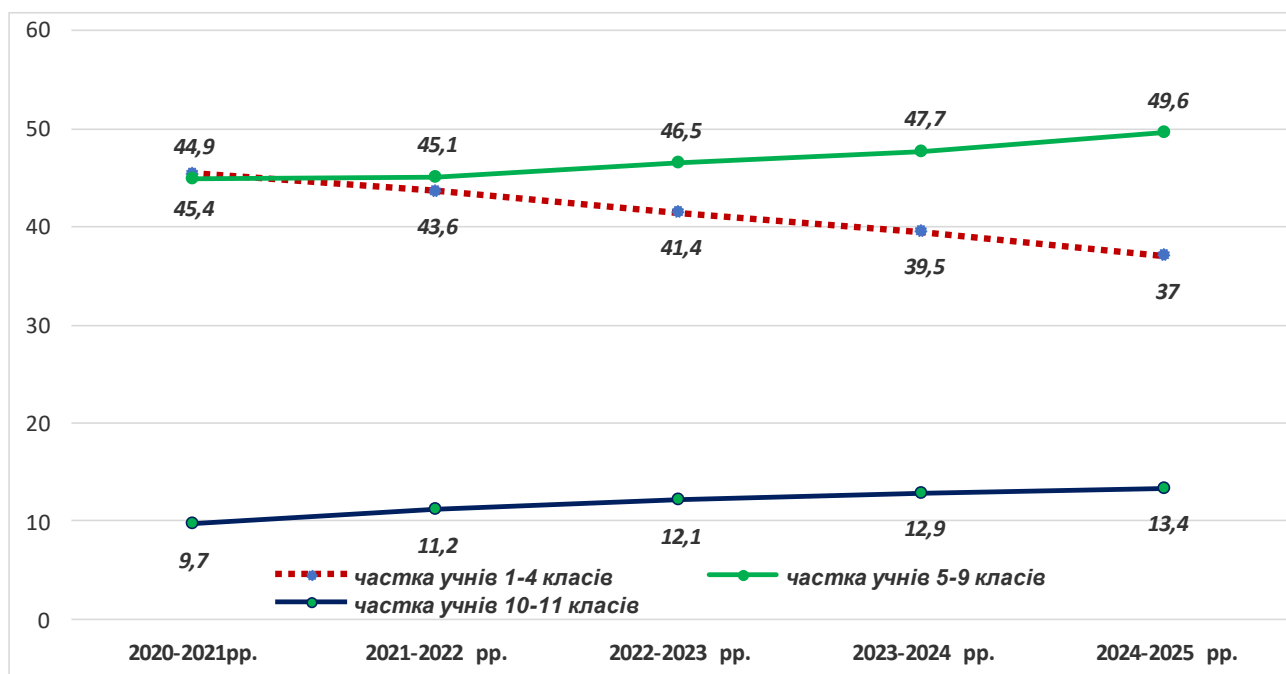


Рис.5.1. Динаміка структури наповнюваності класів Великоберезовицької СТГ

89,5 % ЗЗСО Великоберезовицької громади оснащені кухнею/їдальнею, що відповідає середньообласному рівню. Разом з тим, у громаді лише 35,4 % закладів загальної середньої освіти оснащені спортивним залом, тоді ж в середньому у Тернопільській області їх частка становить 64,7 %. Більшість закладів потребують проведення капітального ремонту, проведення робіт з енергоефективності, покращення матеріально-технічної бази, забезпечення вимог інклюзії.

Громадою організовано підвіз близько 300 учнів шкільним автобусом до навчального закладу.

Успішність учнів

За результатами національного мультипредметного тесту 2024 року, взятими з офіційної статистики Українського центру оцінювання якості освіти, заклади загальної середньої освіти Великоберезовицької СТГ знаходяться всередині рейтингу, займаючи з 78 по 123 місце серед 237 освітніх закладів Тернопільської області (табл.5.4).

²¹

СОЦІАЛЬНО-ЕКОНОМІЧНИЙ ПРОФІЛЬ ВЕЛИКОБЕРЕЗОВИЦЬКОЇ ТЕРИТОРІАЛЬНОЇ ГРОМАДИ

Таблиця 5.4. Результати НМТ закладів загальної середньої освіти Великоберезовицької СТГ, 2024 р.²²

Назва закладу	Місце	Рейт. бал	Бал ЗНО	Учнів / тестів	Склав (%)
Комунальний заклад Мишковицький ліцей Великоберезовицької селищної ради Тернопільської обл.	78	120	140.8	28/112	97
Комунальний заклад Острівський ліцей Великоберезовицької селищної ради Тернопільської обл.	94	118.2	138.7	18/72	99
Комунальний заклад Великоберезовицький ліцей Великоберезовицької селищної ради Тернопільської обл.	110	116.3	136.4	24/96	96
Комунальний заклад Буцнівський ліцей Великоберезовицької селищної ради Тернопільської обл.	111	116	136.3	Сер.32	97
Комунальний заклад Настасівський ліцей Великоберезовицької селищної ради Тернопільської обл.	123	114.8	134.8	13/52	98

Дошкільна освіта

У громаді **функціонує 6 закладів дошкільної освіти** та 2 дошкільні підрозділи при ЗЗСО (табл.5.5). Впродовж останніх п'яти років кількість закладів дошкільної освіти не змінювалась. У 2025/2026 навчальному році у закладах створено 23 групи, де навчається 417 дітей. Середня наповнюваність груп – 18 дітей, а середні витрати на одного вихованця в рік 35,7 тис.грн. Кількість працівників (штатних одиниць) закладів - 147 осіб.

Таблиця 5.5. Заклади дошкільної освіти Великоберезовицької селищної ради

	2021/2022 н. р.	2022/2023 н.р.	2023/2024 н.р.	2024/2025 н.р.	2025/2026 н.р.
Кількість закладів дошкільної освіти (дошкільних відділень) , одиниць	6(2)	6(2)	6(2)	6(2)	6(2)
Кількість вихованців ЗДО	546	510	497	457	417

Заклад дошкільної освіти дитячий ясла-садок "Кобзарик" смт. Велика Березовиця є переповненим, тому громада має потребу створення нових місць для вихованців шляхом будівництва нового дошкільного закладу чи здійснення реконструкції шкіл під ЗДО (табл.5.6). Більшість закладів потребують проведення ремонтних робіт, заходів енергоефективності покращення стану енергоефективності, покращення матеріально-технічної бази.

Таблиця 5.6. Характеристика закладів дошкільної освіти

Назва ЗДО, ЗЗСО	Потужність закладу освіти (учнів)	Кількість дітей/учнів	Завантаження проектної потужності	Кількість персоналу	Кількість груп/класів	Кількість інклюзивних груп/класів	Кількість дітей/учнів у них	Рік побудови /модернізації будівлі закладу
ЗДО дитячий ясла-садок "Кобзарик" смт. Велика Березовиця	160	202	126,3	54	8	5	10	1990
ЗДО дитячий ясла-садок "Зернятко" с.Настасів	90	55	61,1	19	3	1	3	1990
ЗДО дитячий садок "Струмочок" села Велика Лука	26	14	53,8	9	1	0	0	1976
ЗДО дитячий садок "Дзвіночок" с.Острів	59	39	66,1	13	3	1	1	1962
ЗДО дитячий ясла-садок "Дивосвіт" с.	140	70	50,0	28	5	0	0	1988

²² <https://osvita.ua/school/rating/93073/>

СОЦІАЛЬНО-ЕКОНОМІЧНИЙ ПРОФІЛЬ ВЕЛИКОБЕРЕЗОВИЦЬКОЇ ТЕРИТОРІАЛЬНОЇ ГРОМАДИ

Мишковичі								
ЗДО дитячий садок "Сонечко" с.Лучка	21	11	52,4	10	1	0	0	1960
Мироліубівська початкова школа - філія комунального закладу Мишковицького ліцею (дошкільне відділення)	160	14	8,8	7	1	0	0	1993
Мар'янівська початкова школа - філія комунального закладу Настасівського ліцею (дошкільне відділення)	140	12	8,6	7	1	0	0	1960

У трьох закладах дошкільної освіти організовано інклюзивне навчання, зокрема створено 7 груп, де навчається 14 дітей. Заклади дошкільної освіти потребують облаштування освітнього простору згідно вимог інклюзії.

Позашкільна освіта

Закладом позашкільної освіти у громаді є Острівська музична школа, де навчається 120 учнів. У школі функціонує шість відділів: народний, духовний, теоретичний, хоровий, вокальний, фортепіанний. Кількість працівників (штатних одиниць) закладу 33,5 осіб в тому числі 22 осіб педагогів. Учні закладу є багаторазовими переможцями та призерами міжнародних, всеукраїнських та обласних мистецьких конкурсів та фестивалів та беруть активну участь у мистецьких заходах по відзначенню пам'ятних дат та свят, що проводяться на рівні громади та області.

Безпека навчання

В умовах війни очний освітній процес в навчальних закладах може здійснюватися при наявності захисних споруд, які забезпечують укриття усіх його учасників. Якщо дана вимога не виконується, освітній процес необхідно організувати в змішаному форматі в межах розрахункової місткості захисних споруд, що можуть бути використані для укриття учасників освітнього процесу.

Усі ЗЗСО громади забезпечені укриттями, а саме: 2 протирадіаційні укриття (ПРУ) та 9 найпростіших укриттів (2 з них — орендовані).

Усі 6 закладів дошкільної освіти (ЗДО) мають власні укриття: 1 ПРУ, 1 споруду подвійного призначення з властивостями ПРУ та 4 найпростіші укриття.

З метою стовідсоткового забезпечення укриття учасників освітнього процесу у Великоберезовицькому ліцеї у 2023 році розпочато будівництво захисної споруди цивільного захисту (подвійного призначення) з властивостями ПРУ комунального закладу «Великоберезовицький ліцей Великоберезовицької селищної ради Тернопільської області».

Будівництво здійснюється за рахунок коштів державного бюджету — 4 568 965,59 грн та співфінансування з місцевого бюджету — 3 689 210,59 грн.

У 2024 році розпочато будівництво захисної споруди цивільного захисту (подвійного призначення) з властивостями ПРУ для закладу дошкільної освіти «Дитячий садок "Дзвіночок"» с. Острів Великоберезовицької селищної ради. Фінансування здійснюється за кошти місцевого бюджету — 7 761 601,00 грн.

Охорона здоров'я

Мережа закладів охорони здоров'я

Медичну допомогу населенню Великоберезовицької територіальної громади надає КНП «Тернопільський районний центр первинної медико-санітарної допомоги» в структурі якого 7 амбулаторії загальної практики сімейної медицини, 14 фельдшерсько-акушерських пункти та 5 фельдшерські пункти. Великоберезовицьку громаду обслуговує 4 амбулаторії загальної практики сімейної медицини, 6 фельдшерсько-акушерських пункти та 3 фельдшерські пункти

СОЦІАЛЬНО-ЕКОНОМІЧНИЙ ПРОФІЛЬ ВЕЛИКОБЕРЕЗОВИЦЬКОЇ ТЕРИТОРІАЛЬНОЇ ГРОМАДИ

(табл.5.7). Близькість до обласного центру дозволяє мешканцям громади отримувати спеціалізовану медичну допомогу у м. Тернопіль.

Загальна сума договорів КНП«ТРЦ ПМСД» з НСЗУ у 2024 році – 35637 тис.грн. Фінансування здійснювалось за 4 пакетами: № 24 "Мобільна паліативна медична допомога дорослим і дітям"; № 1 "Первинна медична допомога"; № 41 "Супровід та лікування дорослих та дітей, хворих на туберкульоз, на первинному рівні медичної допомоги"; № 51 Супровід і лікування дорослих та дітей з психічними розладами на первинному рівні медичної допомоги. У 2025 році кількість пакетів медичної допомоги на які укладені договори з НСЗУ за Програмою медичних гарантій зменшилась до 3-ох, а сума фінансування до 22535 тис.грн.

Таблиця 5.7.Основні показники закладів охорони здоров'я Великоберезовицької СТГ

	2021 р.	2022 р.	2023 р.	2024 р.	2025 р.
Загальна кількість закладів охорони здоров'я	14	14	14	14	14
у тому числі:					
які надають первинну медичну допомогу (ЦПМСД, амбулаторії, пункти здоров'я, ФАПи тощо)	14	14	14	14	14
які надають екстрену медичну допомогу (станції, відділи тощо)	0	0	0	0	0
Кількість пакетів медичної допомоги на які укладені договори з НСЗУ за Програмою медичних гарантій	2	4	4	4	3
Обсяг державного фінансування пакетів медичної допомоги на які укладені договори з НСЗУ за Програмою медичних гарантій, тис. грн	25623	31135	32398	35637	22535
Кількість аптек, які приймають участь в Урядовій програмі щодо забезпечення ліками "Доступні ліки"	0	0	0	2	2
Кількість населення, яке прикріплене до первинної медичної допомоги (уклали декларацію з сімейним лікарем / лікарем-педіатром), осіб	38034	37453	37984	38711	38845

У 2025 році мешканці громади підписали 21754 декларації з сімейними лікарями, що становить близько 90 % від усього населення громади, (рис.5.2.).

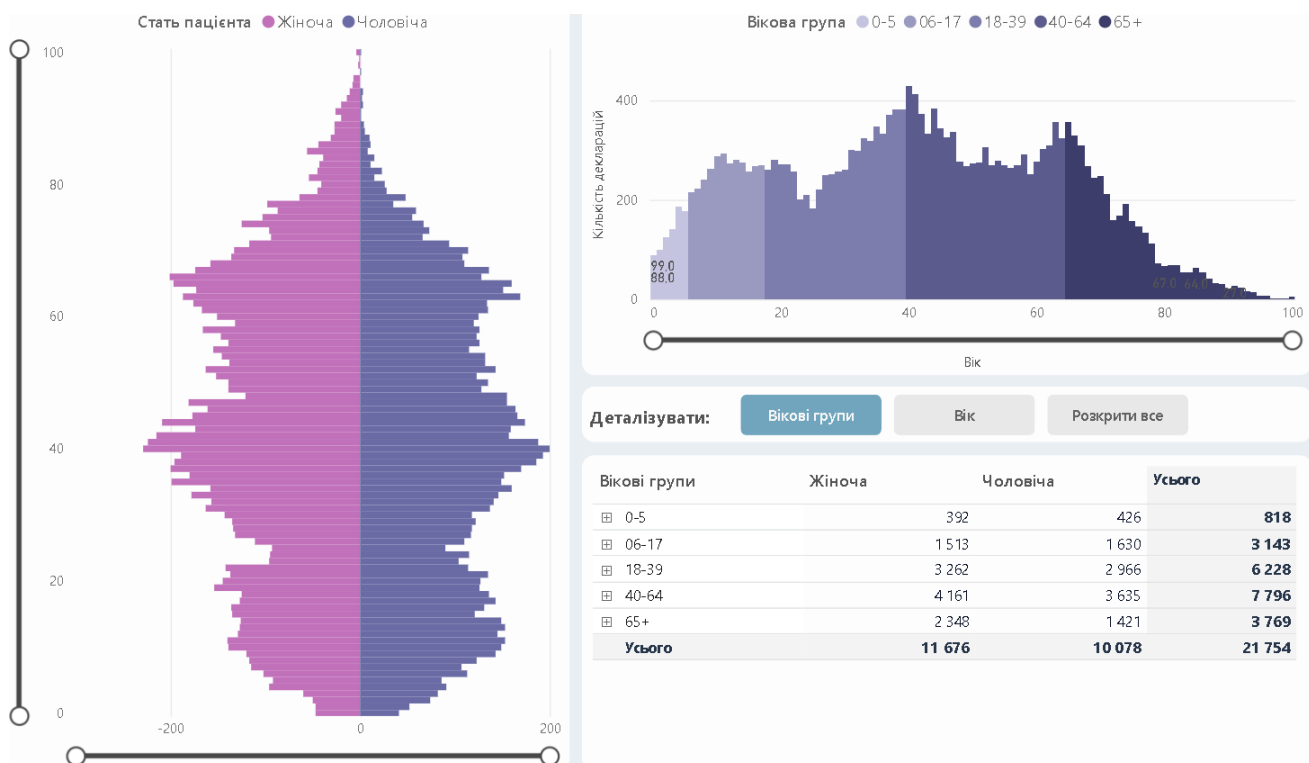


Рис.5.2. Статеві-віковий розподіл декларацій з сімейним лікарем Великоберезовицької СТГ

У КНП «Тернопільський районний центр первинної медико-санітарної допомоги» медичну допомогу надають 114 медичних працівників, з яких 29 лікарів, які надають послуги первинної

СОЦІАЛЬНО-ЕКОНОМІЧНИЙ ПРОФІЛЬ ВЕЛИКОБЕРЕЗОВИЦЬКОЇ ТЕРИТОРІАЛЬНОЇ ГРОМАДИ

медичної допомоги (сімейні лікарі). Чисельність медичних працівників впродовж останні п'яти років, дещо зменшилась за рахунок молодшого медичного персоналу. (табл.5.8).

Таблиця 5.8. Медичний персонал закладів охорони здоров'я Великоберезовицької СТГ

	2021р.	2022 р.	2023 р.	2024 р.	2025 р.
Загальна кількість медичних працівників, осіб	118	117	116	114	114
у тому числі:					
чоловіків	16	16	16	15	15
жінок	102	101	100	99	99
лікарів, які надають послуги первинної медичної допомоги (<i>лікарі загальної практики-сімейної медицини, лікарі-педіатри</i>)	27	27	27	27	29
Медичних сестер	35	34	33	32	31
Загальна кількість медичних працівників пенсійного віку, осіб	23	24	24	23	23

Аналіз показників здоров'я населення

За даними Центру громадського здоров'я групою інфекційних захворювань з найбільшими показниками реєстрації в Тернопільській області є ГРВІ, які дещо перевищують показник України (на 18,6 %). Серед інших респіраторних інфекцій в 2023 році в області високі показники мала вітряна віспа (втричі вище, ніж в цілому в Україні). Стан захворюваності на кишкові інфекції в Тернопільській області гірший, ніж в цілому в Україні тільки по ГКІ невстановленої етіології (в 1,42 рази більше). Захворюваність на зоонозні сальмонельози дещо менша, ніж в цілому в Україні. Зоонозна хвороба Лайма вдвічі більше показника України, а лептоспіроз – майже не відрізняється. Аскаридоз в регіоні має показник захворюваності втричі більший, ніж в цілому в Україні.

В 2023 році в Тернопільській області всі показники захворюваності на туберкульоз (нові випадки + рецидиви, ТВ + ВІЛ, захворюваність дітей до 14 років) та смертність від нього були в рази нижчими, ніж будь який з цих показників на загальноукраїнському рівні.

В 2023 році в Тернопільській області на обліку перебувало 29934 хворих на злоякісні новоутворення, що становить 2,5 % від кількості по Україні. В 2023 році було виявлено 3376 випадків захворювань на злоякісні новоутворення, що становить 11,28 % від кількості хворих, що перебували на обліку в Тернопільській області. Близько 29,67 % злоякісних новоутворень в області виявляється на пізніх стадіях, що також потребує вжиття заходів з покращення виявлення онкозахворювань. Материнська та малюкова смертність до 1 року відповідає загальнонаціональним показникам.²³

У населення громади відмічається погіршення стану здоров'я дорослого населення та молоді, збільшення частоти захворювання серцево-судинної системи, соціально-значущих хвороб, онкологічних захворювань. Захворюваність на інфекційні хвороби залишається високою. Респіраторні інфекції вдвічі вищі ніж у 2023-2024 роках. У населення громади в 2025 році різко зросла захворюваність на цукровий діабет. Діабет може призвести до серйозних ускладнень, таких як інфаркт, інсульт, сліпота, ниркова недостатність та гангрена нижніх кінцівок і як наслідок призводить до інвалідності і смерті. Цей діагноз є соціальною проблемою, для розв'язання якої необхідна державна підтримка, координація зусиль усіх центральних та місцевих органів виконавчої влади.

Для подолання проблеми необхідне:

- забезпечити населення необхідними лікарськими засобами та виробами медичного призначення на амбулаторному рівні відповідно до законодавства України;

²³ Центр громадського здоров'я МОЗ України <https://phc.org.ua/regionalni-sistemi-gromadskogo-zdorovya/gromadske-zdorovya-ukraini-profil-regioniv>

СОЦІАЛЬНО-ЕКОНОМІЧНИЙ ПРОФІЛЬ ВЕЛИКОБЕРЕЗОВИЦЬКОЇ ТЕРИТОРІАЛЬНОЇ ГРОМАДИ

- поліпшення медикаментозного забезпечення закладів охорони здоров'я для надання якісної та своєчасної медичної допомоги;
- проведення ефективної боротьби з онкологічними захворюваннями та проведення профілактичних онкологічних скринінгів ;
- проведення заходів, спрямованих на запобігання і лікування серцево-судинних та судинномозкових захворювань.

Культура

Робота закладів культури спрямована на збереження і розвиток української національної культури, активізації діяльності закладів культури, шляхом збереження існуючої мережі і посилення їх ролі в розгортанні процесів національно-культурного відродження, поліпшення матеріально-технічної бази. Проводяться свята, фестивалі, конкурси, інші культурно-мистецькі заходи, пов'язані з відзначенням календарних та пам'ятних дат в Україні.

Мережа закладів культури Великоберезовицької територіальної громади є доволі розширеною – 23 заклади, з яких 11 будинки культури та клуби (будинки культури селища В.Березовиця, с.Настасів, с.Йосипівка, с.Мишковичі, с.Буцнів, та клуби с.Мар'янівка, с.Лучка, с.В.Лука, с.Хатки, с.Острів, с.Серединки, с.Петриків) та 12 бібліотек (селища В.Березовиця, с.Мар'янівка, с.Йосипівка, с.Настасів, с.Лучка, с.Миролюбівка, с.Мишковичі, с.В.Лука, с.Острів, с.Буцнів, с.Серединки, с.Петриків) (табл. 5.9).

Таблиця 5.9. Мережа закладів культури Великоберезовицької СТГ, одиниць

	2021 р.	2022 р.	2023р.	2024 р.
Кількість будинків культури	5	5	5	5
Кількість клубів	7	7	7	6
філій	0	0	0	0
Кількість бібліотек	12	12	12	12

У будинках культури функціонує 41 аматорське формування, що налічує 517 осіб, з них 17 вокально-хорових (251 осіб), 9 музично-інструментальних (68 осіб), 11 театральних (146 осіб), 4 хореографічні (осіб).

Громада впродовж останніх років не здійснювала оптимізацію мережі закладів культури. Більшість закладів культури збудовані ще у радянські часи та потребують проведення ремонтних робіт, покращення матеріально-технічної бази закладів, облаштування укріплень. В сільській місцевості культурне життя обмежене рядом факторів, зокрема незадовільним станом деяких народних домів, пасивністю мешканців в громадському та культурному житті громади, малою кількістю молоді. Громада має потребу створення сучасних культурних, молодіжних, інформаційних просторів нового типу.

Фізична культура та спорту

Громада приділяє значну увагу розвитку фізичної культури та спорту. У громаді функціонує Дитячо-юнацька спортивна школа «Олімп» у с. Острів, що налічує 5 секцій, а саме: футбол, лижі, біатлон, бокс, волейбол. Кількість штатних одиниць ДЮСШ «Олімп» - 11,5 один., в тому числі 8,5 один. тренерів. Школу у 2024 році відвідувало 324 учнів. Вихованці школи з лиж, біатлону є багаторазовими переможцями та призерами чемпіонатів України, всеукраїнських, обласних змагань. У громаді активно розвивається та пропагується футбол, волейбол, шахи, шашки, пляжний волейбол та інші види спорту. Перелік об'єктів спортивної інфраструктури представлено у табл. 5.10

Таблиця 5.10. Спортивна інфраструктура Великоберезовицької СТГ

	2021 р.	2022 р.	2023 р.	2024 р.	Місце розташування
Дитячо-юнацька спортивна школа	1	1	1	1	КЗ ДЮСШ "ОЛІМП" с.Острів вул.Дачна, 35
Кількість видів спорту	2	5	5	5	-
Кількість дітей, що відвідують ДЮСШ	104	275	355	324	
Кількість стадіонів	0	0	0	0	-
Кількість футбольних полів, в т. ч. зі штучним покриттям	1	2	2	2	Великберезовицький ліцей, Острівський ліцей

СОЦІАЛЬНО-ЕКОНОМІЧНИЙ ПРОФІЛЬ ВЕЛИКОБЕРЕЗОВИЦЬКОЇ ТЕРИТОРІАЛЬНОЇ ГРОМАДИ

Кількість спортивних майданчиків	1	5	18	22	с.Петриків, с-ще Велика Березовиця, с.Острів, с.Буцнів, с.Велика Лука,с.Мишковичі, с.Миролюбівка, с.Лучка, с.Настасів.
Кількість басейнів (в т. ч. в закладах освіти)	0	0	0	0	-
Кількість дитячих майданчиків	7	23	28	35	с.Петриків, с-ще Велика Березовиця, с.Острів, с.Буцнів, с.Велика Лука, с.Марянівка, с.Серединки., с.Йосипівка, с.Мишковичі, с.Миролюбівка, с.Лучка, с.Настасів.

У громаді відсутні басейни, що не дозволяє розвиватись водним видам спорту та навикам плавання.

Соціальний захист населення

Метою соціального захисту у громаді є надання соціальних послуг сім'ям, дітям та молоді, які перебувають у складних життєвих обставинах та потребують сторонньої допомоги; забезпечення виконання повноважень, встановлених законодавством України у сфері соціального захисту, соціальної підтримки та надання соціальних послуг дітям, зокрема, дітям-сиротам та дітям, позбавленим батьківського піклування, сім'ям, які перебувають у складних життєвих обставинах.

У структурі виконавчого комітету Великоберезовицької селищної ради є відділ соціального захисту населення. У громаді функціонує Центр надання соціальних послуг, Служба у справах дітей, Рада безбар'єрності, Рада ВПО, які забезпечують соціальний захист та підтримку мешканців.

Основні напрями діяльності Центру надання соціальних послуг:

- Соціальна підтримка сімей та дітей: Організація заходів для дітей із сімей, що опинилися в складних життєвих обставинах, таких як святкові події та акції.
- Психологічна підтримка: Проведення груп підтримки для родин військовослужбовців, зокрема для батьків, дітей та дружин, з метою надання емоційної та психологічної допомоги.
- Допомога літнім людям: Надання допомоги самотнім громадянам похилого віку, включаючи забезпечення продуктовими наборами та підтримку в повсякденних справах та інші.

У громаді у 2025 році зареєстровано 543 ветерана війни, 31 сімей у складних життєвих обставинах (табл 5.11). Є тенденція до зростання кількості ветеранів війни та зменшення інших категорій населення, що потребують соціального захисту.

Таблиця 5.11. Кількість осіб, що потребують соціального захисту та соціального забезпечення

Показники	2021 р.	2022 р.	2023 р.	2024 р.	2025 р.
Кількість ветеранів війни, осіб					543
Кількість осіб у складних життєвих обставинах, осіб	108	1466	1235	985	89
Кількість сімей, у складних життєвих обставинах	32	503	467	446	31
Кількість сімей, які отримують державну соціальну допомогу малозабезпеченим сім'ям		94	225	340	277
Кількість отримувачів субсидій на оплату житлово-комунальних послуг		249	351	399	233

Загальна кількість соціальних послуг, яке отримало населення у 2025 р. склала 414 одиниць. Є тенденція зниження кількості наданих послуг внутрішньо переміщеним особам, натомість збільшується кількість послуг ветеранам війни, дорослим та дітям з інвалідністю (табл.5.12).

Таблиця 5.12. Кількість соціальних послуг, які було надано за календарний рік, одиниць

Показники	2021р.	2022р.	2023 р.	2024р.	2025 р.
Загальна кількість соціальних послуг, які було надано за календарний рік, один	313	1629	1348	638	414

СОЦІАЛЬНО-ЕКОНОМІЧНИЙ ПРОФІЛЬ ВЕЛИКОБЕРЕЗОВИЦЬКОЇ ТЕРИТОРІАЛЬНОЇ ГРОМАДИ

<i>у тому числі, послуг, які було надано:</i>					
особам з інвалідністю	87	97	102	103	105
дітям з інвалідністю	98	104	112	115	114
особам похилого віку	128	132	128	125	96
внутрішньо переміщеним особам	0	1271	978	263	62
ветеранам війни	0	25	28	32	37

Соціальний захист пенсіонерів та інвалідів полягає у наданні грошової допомоги, засобів пересування, протезування, у встановленні опіки або стороннього догляду. Соціальну допомогу у громаді надають 18 працівників, з яких 38,8 % пенсійного віку (табл. 5.13)

Таблиця 5.13. Кадрове забезпечення служб соціального захисту Великоберезовицької СТГ, осіб

	2021р.	2022р.	2023 р.	2024р.	2025 р.
Загальна кількість працівників, осіб	17	18	18	18	18
<i>у тому числі:</i>					
чоловіків	0	1	1	1	1
жінок	17	17	17	17	17
фахівців із соціальної роботи	2	2	3	3	3
соціальних працівників	0	0	0	0	0
соціальних робітників	13	13	13	13	12
психологів	0	0	0	0	0
фахівців з реабілітації	0	0	0	0	0
Загальна кількість працівників пенсійного віку, осіб	2	2	3	7	7

Житлово-комунальна інфраструктура

Комунальна інфраструктура та інженерні мережі територіальних громад в області залишаються однією з найменш сучасно оснащених сфер діяльності, часто характеризуються незадовільним технічним станом обладнання та обмеженими фінансовими ресурсами їх фінансування.

Основним надавачем послуг у сфері житлово-комунального господарства Великоберезовицької селищної громади є Комунальне підприємство «Великоберезовицьке», що займається благоустроєм території (прибирання вулиць, обкошування, порізка дерев, дрібний ремонт вуличного освітлення та інше) (табл.5.14). Програма фінансової підтримки КП «Великоберезовицьке» та поповнення його статутного фонду є найбільшою за обсягом фінансування місцевою цільовою програмою громади (16,8 млн.грн. у 2025 році).

У сфері водопостачання комунальне підприємство КП «Аква-сервіс» надає послуги водопостачання та водовідведення у селищі Велика Березовиця, КП «Тернопільводоканал» - послуги водопостачання та водовідведення у с. Петриків та ОК «Настасівський» - водопостачання у с.Настасів. Крім того, питаннями водопостачання займаються 21 вуличний комітет по-воді (с-ще В.Березовиця – 4, с.Марянівка – 1, с.Буцнів – 1, с.Велика Лука – 2, с. Миролубівка – 2, с.Петриків - 3, с. Мишковичі - 4, с.Острів – 4).

Очисні споруди у громаді відсутні, а у перспективі їх будівництво. Станом на тепер громада розробляє ПКД «Будівництво системи водовідведення у с. Петриків Великоберезовицької територіальної громади Тернопільського району».

Таблиця 5.14. Надавачі послуг у сфері ЖКГ Великоберезовицької СТГ

Послуга	Назва підприємства, що надає послугу	Населені пункти, які обслуговує підприємство	Кількість/частка підключених абонентів, одиниць/%

СОЦІАЛЬНО-ЕКОНОМІЧНИЙ ПРОФІЛЬ ВЕЛИКОБЕРЕЗОВИЦЬКОЇ ТЕРИТОРІАЛЬНОЇ ГРОМАДИ

Благоустрій території	КП «Великобerezовицьке»	с.-ще Велика Березовиця	-
Водопостачання	Комунальне підприємство "Аква-Сервіс"	с.-ще Велика Березовиця	8400 один.
	ОК"Настасівський"	с. Настасів	-
	КП «Тернопільводоканал»	с. Пертиків	660 один.
Водовідведення	Вуличні комітети по воді	Селище В.Березовиця,	21 один.
	Комунальне підприємство"Аква-Сервіс"	с.-ще Велика Березовиця	8600 один.
Газопостачання	КП «Тернопільводоканал»	с. Пертиків	660 один.
	ПАТ"Тернопільміськгаз"- постачання газу; ПрАТ "Тернопільгаз"- постачання газу до споживачів	усі населені пункти	98%
Електропостачання	ВАТ «Тернопільобленерго»	усі населені пункти	100%
Вивезення ТПВ	ПП "Катруб"	усі населені пункти	5119 один
Інтернет (місцеві Інтернет-провайдери), проводний електрозв'язок	АТ«Укртелеком», ТОВ «Терлінк», ТОВ «Галицькі телекомунікації», ТОВ «БіттерНет», ЗАТ «Київстар»Дж.Ес.Ем.	усі населені пункти	-

У населених пунктах Великобerezовицької громади вивіз ТПВ здійснює ПП «Катруб». Послугою охоплені усі населені пункти (100%), а кількість укладених договорів 5119 одиниць, що охоплює близько 70 % від усіх помешкань (табл.5.15). Частково налагоджене сортування ТПВ. Паспортизовані сміттєзвалища відсутні. Водночас є 7 сміттєзвалищ, які на даний час знаходяться в процесі ліквідації.

Таблиця 5.15. Кількість укладених договорів по вивезенню ТПВ

	Кількість дворів	Кількість багатоквартирних будинків	Кількість укладених договорів по вивезенню ТПВ з ПП «Катруб»
В. Березовиця	1644	51	2516
Настасів	702	1	261
Мар'янівка	157	0	54
Йосипівка	159	0	38
Велика Лука	426	1	223
Хатки	60	0	0
Буцнів	469	0	342
Серединки	102	0	63
Миролюбівка	199	0	108
Лучка	232	0	139
Мишковичі	683	3	364
Острів	550	3	243
Петриків	1830	25	198
Всього	7213	84	5119

Житловий фонд

Житловий фонд громади складають: 7297 будинків, з яких 84 багатоквартирні (більшість яких 51 будинок сконцентровані у селищі В.Березовиця) та 7213 індивідуальні будинки (табл.5.16). У громаді створено та функціонує 31 ОСББ: 24 ОСББ у селищі Велика Березовиця, 7 ОСББ – у с.Петриків.

Таблиця 5.16. Житловий фонд Великобerezовицької селищної територіальної громади

Населені пункти	Індивідуальні будинки	Кількість багатоквартирних будинків
В. Березовиця	1644	51

СОЦІАЛЬНО-ЕКОНОМІЧНИЙ ПРОФІЛЬ ВЕЛИКОБЕРЕЗОВИЦЬКОЇ ТЕРИТОРІАЛЬНОЇ ГРОМАДИ

Настасів	702	1
Мар'янівка	157	0
Йосипівка	159	0
Велика Лука	426	1
Хатки	60	0
Буцнів	469	0
Серединки	102	0
Миролюбівка	199	0
Лучка	232	0
Мишковичі	683	3
Острів	550	3
Петриків	1830	25
Всього	7213	84

Транспортна інфраструктура та зв'язок

Автомобільне сполучення

Великобerezовицька ТГ має вигідне територіально-географічне розташування із значним транзитним потенціалом, адже межує із обласним центром, містом Тернополем. Сучасна транспортна інфраструктура складається із системи зовнішнього транспорту пасажирських перевезень. Пасажирські перевезення у Великобerezовицькій громаді здійснюються приватними перевізниками згідно договорів, підписаних із Тернопільською районною державною адміністрацією та транспортом Тернопільської міської ради.



Рис.5.3. Автошлях М 19 територією України

У цілому, по громаді, мережа доріг загального користування забезпечує транспортне сполучення між населеними пунктами, адміністративним та обласним центрами. Всі населені пункти забезпечені під'їздами з твердим покриттям.

Через громаду проходить автошлях М 19 міжнародного значення Доманове - Ковель – Ковель – Чернівці (частина від Тернополя до розвилки перед Дружною) протяжністю 13 км. На території України він є частиною Європейського автомобільного маршруту Е85, що поднює Білорусь з Румунією (Доманове (на м.Брест) — Ковель — Чернівці — Тереблече (на м.Бухарест) — 530,2 км) (рис.5.3). Детальніша інформація про інші автомобільні дороги Великобerezовицької громади наведена у таблиці 5.17.

Таблиця 5.17. Характеристика автомобільних доріг Великобerezовицької громади

Індекс	Найменування	Протяжність, км
--------	--------------	-----------------

СОЦІАЛЬНО-ЕКОНОМІЧНИЙ ПРОФІЛЬ ВЕЛИКОБЕРЕЗОВИЦЬКОЇ ТЕРИТОРІАЛЬНОЇ ГРОМАДИ

M-19	Доманове - Ковель – Ковель – Чернівці (частина від Тернополя до розвилки перед Дружбою)	13,0
T-20-20	/M-19/ (Мишковичі) – Дружба (частина до Микулинець)	5,7
C201503	(Від M-19-Мишковичі-Дружба) – Мар'янівка	17,9
C201505	Мишковичі – Скоморохи (частина перед жд дорогою)	2,0
201507	Велика Березовиця - Буцнів – (Хатки-Мишковичі)	8,5
C201508	Хатки – Мишковичі	6,0
C201513	Держдорога M-19 - Отрів	2,6
C201522	Серединки - Буцнів	6,4
C201523	(Від M-19-Мишковичі-Дружба) - Лучка	0,8
C201524	Держдорога M-19 – м'ясокомбінат	1,8
Разом		64,7

Одним з найважливіших питань громади є стан дорожнього покриття, який як в межах населених пунктів, так і поза ними, знаходиться в незадовільному стані. Мережа автомобільних доріг між селами громади потребує капітального ремонту. Щороку проводиться ямковий ремонт доріг. Але ці заходи не можуть в повній мірі вирішити проблему – потрібна підтримка на обласному та державному рівнях. В цілому у громаді 27,2 % доріг в аварійному стані, найбільше у Настасівському та Буцівському старостинських округах (табл.5.18).

Таблиця 5.18. Протяжність та стан доріг у населених пунктах громади

Регіон	Населений пункт	Кількість вулиць, шт.	Протяжність доріг, км				В аварійному стані, %
			Всього, км	У тому числі:			
				з асфальтобетонним покриттям, км	з твердим покриттям, км	з ґрунтовим покриттям, км	
селище Велика Березовиця	селище Велика Березовиця	57	35,645	9,200	24,545	1,900	20
Великолуцький	с. Велика Лука	10	10,302	6,300	1,587	2,415	3
	с. Хатки	2	2,430	1,00	-	1,430	15
Буцівський	с. Буцнів	15	15,350	4,400	9,250	1,700	50
	с. Серединки	4	2,750	1,100	0,900	0,750	60
Миролюбівський	с. Миролюбівка	8	7,25	1,650	5,250	0,350	30
	с. Лучка	13	10,8	2,230	4,670	3,90	30
Настасівський	с. Настасів	11	14,5	5,0	9,0	0,5	25
	с. Йосипівка	7	9,00	1,5	6,5	1,0	65
	с. Мар'янівка	5	9,00	1,5	6,5	1,0	55
Мишковицький	с. Мишковичі	25	15,285	5,255	6,930	3,100	50
Острівський	с. Острів	34	30,815	10,715	4,460	15,640	-
Петриківський	с. Петриків	64	35,043	16,250	18,793	-	6
Великобerezовицька громада		255	198,170	66,100	98,385	33,685	27,2

СОЦІАЛЬНО-ЕКОНОМІЧНИЙ ПРОФІЛЬ ВЕЛИКОБЕРЕЗОВИЦЬКОЇ ТЕРИТОРІАЛЬНОЇ ГРОМАДИ

Залізничне сполучення.

Через населені пункти Великоберезовицької громади пролягає залізнична колія, по якій курсують потяги у трьох напрямках: Тернопіль, Чортків, Ходорів.

На території громади розміщені 1 вантажна станція «Березовиця-Острів» та 4 вантажні площадки:

- ПрАТ «Тернопільський комбінат шляхо будівельних матеріалів»;
- ТОВ «Трейд-Агрохім»;
- ТОВ «Автотехсервіс»
- ТДВ «Березовицький комбінат «Будіндустрія».

Територією Великоберезовицької ТГ проходить 69 автобусних маршрути загального користування.

Пасажирські перевезення в громаді можна здійснити 7 автобусними маршрутами. Окрім того, селище Велика Березовиця та село Петриків обслуговують маршрути Тернопільської міської громади. Усі 13 населених пунктів громади охоплені пасажирським сполученням.

Поштовий та мобільний зв'язок

На території Великоберезовицької громади функціонує 6 відділень зв'язку «Укрпошта» (селище Велика Березовиця та села Буців, Петриків, Настасів, Острів, Мишковичі). Решта населених пунктів користуються пересувним поштовим зв'язком.

Відділення Нової пошти до 30 кг функціонують у всіх населених пунктах крім сіл Серединки та Хатки. Вантажне відділення є у селищі Велика Березовиця, селах Острів, Мишковичі, Петриків. Також доволі широка мережа поштоматів.

Діяльність у сфері **проводового електрозв'язку та інтернету на території** Великоберезовицької громади представлені публічним АТ«Укртелеком», ТОВ «Терлінк», ТОВ «Галицькі телекомунікації», ТОВ «БіттерНет», ЗАТ «Київстар»Дж.Ес.Ем. Найбільш поширені типи підключень – підключення по телефонній лінії за технологією ADSL, оптоволоконний Інтернет, супутниковий Інтернет та мобільний Інтернет (GPRS, 3G, 4G). З кожним роком число Інтернет-користувачів збільшуються, в цьому сприяють ОМС.

Інфраструктура торгівлі та послуг

У громаді розвинена мережа торгівлі (81 одиниця) та надання побутових послуг (20 одиниць). Майже половина закладів розташована у адміністративному центрі селищі Велика Березовиця (табл.5.19).

Таблиця 5.19. Заклади торгівлі та побутових послуг

Назва населеного пункту	Кількість закладів торгівлі	Заклади надання інших послуг (перукарні, салони краси, майстерні, тощо)
Велика Березовиця	35	10
Буців	3	3
Серединки	1	0
Велика Лука	3	1
Хатки	0	1
Настасів	5	0
Мар'янівна	1	0
Йосипівка	1	0
Миролюбівка	3	0
Мишковичі	11	4
Острів	8	1
Петриків	10	0
Лучка	0	0

СОЦІАЛЬНО-ЕКОНОМІЧНИЙ ПРОФІЛЬ ВЕЛИКОБЕРЕЗОВИЦЬКОЇ ТЕРИТОРІАЛЬНОЇ ГРОМАДИ

Всього	81	20
--------	----	----

У селі Петриків розташований торговий комплекс «Західний», де здійснюють оптову та роздрібну торгівлю близько 300 суб'єктів підприємницької діяльності. Там же відкрито супермаркет АТБ. Серед закладів побутового обслуговування такі: перукарські послуги, бюро ритуальних послуг, аптеки та стоматологічні кабінети, ремонт та пошив одягу, ремонт взуття, обслуговування засобів зв'язку, СТО та шиномонтаж та інші.

Туристична інфраструктура

Загалом будучи передмістям обласного центру, міста Тернополя, громада має потенціал розвитку туристичного бізнесу. Насамперед мова йде про розвиток рекреаційно-відпочинкових зон, зелений туризм.

Для розвитку туризму у громаді важливим є вкладання інвестицій в HoReCa - суміжної туризму інфраструктури - будівництва готелів/мотелів, залучання місцевих садиб, розвиток сфери громадського харчування, розроблення каталогу туристичних послуг, маршрутів.

На тепер на території громади розташовано 20 закладів громадського харчування, з яких 7 ресторанного типу. Заклади готельного типу представлені 6 готелями, де можна розмістити 340 осіб.

Архітектурну та культурну цінність мають такі споруди – ворота Баворовські, Церква Петра і Павла с.Бучнів, костел с. Петриків, Церква Покрови Пресвятої Діви Марії та інші.

Висновки

Система освіти Великоберезовицької територіальної громади налічує: одинадцять загальноосвітніх закладів, шість закладів дошкільної освіти та два дошкільні відділення та один заклад позашкільної освіти. Крім цього, у громаді функціонує КЗ «Центр професійного розвитку педагогічних працівників Великоберезовицької селищної ради» у селищі Велика Березовиця та КУ «Інклюзивно-ресурсний центр» у с. Острів. У навчальних закладах організовано інклюзивне навчання.

ЗЗСО громади мають у порівнянні з Тернопільською областю вищу середню наповнюваність, однак в останній навчальний рік спостерігається суттєве скорочення чисельності учнів, в основному за рахунок учнів початкових класів, що зумовлено скороченням народжуваності. Фактична наповнюваність класів відповідає розрахунковій наповнюваності, що важливо при розрахунку освітньої субвенції.

Впродовж останніх п'яти років кількість закладів дошкільної освіти не змінювалась є проблема перезавантаження закладу дошкільної освіти є у селищі Велика Березовиця. Усі освітні заклади громади збудовані у минулому столітті, більшість з них потребують капітального ремонту, підвищення рівня енергоефективності, стану матеріально-технічної бази, забезпечення вимог інклюзії.

Закладом позашкільної освіти у громаді є Острівська музична школа, де навчається 120 учнів. У школі функціонує шість відділів: народний, духовний, теоретичний, хоровий, вокальний, фортепіанний.

Медичну допомогу населенню Великоберезовицької територіальної громади надає КНП «Тернопільський районний центр первинної медико-санітарної допомоги». Фінансування здійснювалось з НСЗУ здійснюється за трьома пакетами. Близькість до обласного центру дозволяє мешканцям отримувати спеціалізовану медичну допомогу у м. Тернопіль.

Мережа закладів культури Великоберезовицької територіальної громади є доволі розширеною – 24 заклади, з яких 12 будинки культури та 12 бібліотек. Громада впродовж останніх років не здійснювала оптимізацію мережі закладів культури. Більшість закладів культури збудовані ще у радянські часи та потребують проведення ремонтних робіт, покращення матеріально-технічної бази закладів, облаштування укриттів. У громаді функціонує Дитячо-юнацька спортивна школа «Олімп» у с. Острів, що налічує 5 секцій.

СОЦІАЛЬНО-ЕКОНОМІЧНИЙ ПРОФІЛЬ ВЕЛИКОБЕРЕЗОВИЦЬКОЇ ТЕРИТОРІАЛЬНОЇ ГРОМАДИ

У структурі виконавчого комітету Великоберезовицької селищної ради є відділ соціального захисту населення. У громаді функціонує Центр надання соціальних послуг, Служба у справах дітей, Рада безбар'єрності, Рада ВПО, які забезпечують соціальний захист та підтримку мешканців.

Житловий фонд громади складають 7297 будинків з яких 84 багатоквартирні (більшість яких 51 будинок сконцентровані у селищі В.Березовиця). У громаді функціонують ОСББ. Основним надавачем послуг у сфері житлово-комунального господарства Великоберезовицької селищної громади є Комунальне підприємство «Великоберезовицьке», що займається благоустроєм території. Надання послуг водопостачання та водовідведення здійснюють КП «Аква-сервіс» (с-ще В.Березовиця), КП «Тернопільводоканал» (с.Петриків), ОК «Настасівський» (с.Настасів) та 21 вуличний комітет по-воді у адміністративному центрі та більшості сіл. Громада має потребу будівництва очисних споруд.

Вивіз ТПВ у громаді здійснює ПП «Катруб». Послугою охоплені усі населені пункти (100%), а кількість укладених договорів охоплює близько 70 % від усіх помешкань. Частково налагоджене сортування ТПВ. Паспортизовані сміттєзвалища відсутні. Водночас є 7 сміттєзвалищ, які на даний час знаходяться в процесі ліквідації.

У цілому, у громаді мережа доріг загального користування забезпечує транспортне сполучення між населеними пунктами, адміністративним та обласним центрами. Всі населені пункти забезпечені під'їздами з твердим покриттям. Через громаду проходить автошлях М 19 міжнародного значення Доманове - Ковель – Ковель – Чернівці та є залізничне сполучення, вантажна станція, що має позитивний вплив на економічний розвиток громади. Частка комунальних доріг в аварійному стані – 27,2 % від усіх.

На території Великоберезовицької громади функціонує 6 відділень зв'язку «Укрпошта». Решта населених пунктів користуються пересувним поштовим зв'язком. Відділення Нової пошти до 30 кг функціонують у всіх населених пунктах крім сіл Серединки та Хатки. Вантажне відділення є у селищі Велика Березовиця, селах Острів, Мишковичі, Петриків. Також доволі широка мережа поштоматів. Громада має добрий телефонний та інтернет зв'язок.

У громаді розвинена мережа торгівлі (81 одиниця) та надання побутових послуг (20 одиниць). У селі Петриків розташований торговий комплекс «Західний», де здійснюють оптову та роздрібну торгівлю близько 300 суб'єктів підприємницької діяльності.

По-суті, будучи пригородом обласного центру м.Тернопіль, громада має потенціал розвитку туристичного бізнесу. Насамперед мова йде про розвиток рекреаційно-відпочинкових зон, зелений туризм. Також є потенціал розвитку сакрального, історичного, краєзнавчого, туризму.

6. МІСТОБУДІВНА ДОКУМЕНТАЦІЯ

Шлях до сталого та гармонійного розвитку територій - це розроблення і впровадження в практичну діяльність містобудівної документації, яка є інструментом регулювання планування, забудови та іншого використання територій. Стратегічні документи, у тому числі програми економічного, соціального та культурного розвитку територій повинні узгоджуватись з містобудівною документацією відповідного рівня.

Генеральний план – це основний вид містобудівної документації на місцевому рівні, призначений для обґрунтування довгострокової стратегії планування та забудови території населеного пункту. Генеральний план – це одночасно містобудівна документація на місцевому рівні та землевпорядна документація, що визначає принципові вирішення розвитку, планування, забудови та іншого використання території населеного пункту.

Виключно після затвердження генплану можливе використання земель за новим функціональним призначенням. На підставі затвердженого генерального плану розробляються план зонування території та план земельно-господарського устрою. Відповідно до Закону «Про регулювання містобудівної діяльності» забудова територій має здійснюватися виключно на підставі затвердженої містобудівної документації. Зокрема, реалізація інвестиційних проектів потребує наявності планів зонування території або детальних планів територій для видачі забудовникам містобудівних умов та обмежень.

Без генерального плану неможливе будівництво нових об'єктів чи реконструкція існуючих.

З 13 населених пунктів громади генеральні плани є у 11 населених пунктів, п'ять генеральних планів потребують оновлення. Генеральний план селища Велика Березовиця був розроблений у 2024 році (табл. 6.1).

Таблиця 6.1. Показники розроблення генеральних планів населених пунктів Великоберезовицької СТГ

Назва документу	Вид (генплан, детальний план території тощо)	Статус (чинний, потребує оновлення)	Рік виготовлення
Генеральний план сщ.Велика Березовиця	генплан	чинний	31.01.2024р.№2553
Генеральний план с.Петриків	генплан	чинний	21.10.2015 р. №1767
Генеральний план с.Острів	генплан	чинний	13.03.2011 р. №46
Генеральний план с. Мишковичі	генплан	чинний	20.09.2018 р. №385
Генеральний план с. Миролобівка	генплан	чинний потребує оновлення	1980 р.
Генеральний план с. Лучка	генплан	чинний потребує оновлення	1980 р.
Генеральний план с. Настасів	генплан	чинний потребує оновлення	1977 р.
Генеральний план с. Йосипівка	генплан	чинний потребує оновлення	1969 р.
Генеральний план с. Велика Лука	генплан	чинний потребує оновлення	1969 р.
Генеральний план сіл Буцнів та Серединки	генплан	чинний	№189 від 20.12.2017 р.

Громадою було прийнято рішення про розробку Комплексного плану просторового розвитку, але через війну, відсутню державну підтримку та обмежений фінансовий ресурс це завдання відтермінувалось. Виготовлення комплексних планів для громад дуже дороге, для цього бракує фахівців, а також воєнний час створює технічні проблеми. У серпні 2025 року на законодавчому рівні було прийнято рішення відтермінувати процес розробки комплексних планів просторового розвитку до 1 січня 2028 року.

СОЦІАЛЬНО-ЕКОНОМІЧНИЙ ПРОФІЛЬ ВЕЛИКОБЕРЕЗОВИЦЬКОЇ ТЕРИТОРІАЛЬНОЇ ГРОМАДИ

Впродовж останніх років громада активно вносить інформацію про територію громади до Державного земельного кадастру – внесено 94,8% від загальної території громади. Разом з тим, частка інвентаризованих земель невисока – 21,7 %. Загальний обсяг деградованих земель у громаді 54,2 га, а 44,0 га становлять землі, що потребують проведення рекультивациі (табл.6.2).

Таблиця 6.2. Показники управління земельними ресурсами Великоберезовицької СТГ

Назва показника	Одиниця вимірювання	Кількісний вимір
Територія громади, інформація про яку внесена до Державного земельного кадастру	% загальної площі громади	94,8
Частка інвентаризованих земель	% загальної площі громади	21,7
Площа деградованих земель	га	54,2
Площа земель, що потребують рекультивациі	га	44

Висновки

З 13 населених пунктів громади генеральні плани є лише у одинадцяти. П'ять генеральних планів потребують оновлення. Громада прийняла рішення щодо розробки Комплексного плану просторового розвитку, що дозволило б вирішити ці проблеми. Однак процес відтермінувався через високу вартість, відсутність державної підтримки та необхідність підтримки ЗСУ. До Державного земельного кадастру внесено інформацію про 94,8 % території громади.

7.РЕЗУЛЬТАТИ ПРОВЕДЕННЯ МОНІТОРИНГУ ТА ОЦІНКИ РЕЗУЛЬТАТИВНОСТІ РЕАЛІЗАЦІЇ ДІЮЧИХ СТРАТЕГІЧНИХ ТА ПРОГРАМНИХ ДОКУМЕНТІВ

В Україні, як і в інших країнах світу, активно розвивається та запроваджується стратегічний підхід до планування сталого територіального розвитку. Це пов'язано з перевагами даного методу для всіх основних учасників цього процесу. Нині суттєво видозмінюються функції, що реалізуються під час планувального процесу, зазнає змін сама роль планування у системі місцевого управління. Воно все більше стає інструментом підвищення конкурентоспроможності територій і регіонів, засобом згуртування різних суб'єктів територіального розвитку навколо нових цінностей і довгострокових пріоритетів. Така активізація планувальної діяльності, з одного боку, є закономірним етапом розвитку регіонів та окремих територій, з іншого – намаганням регіонів знайти адекватні інструменти, які б допомагали відповісти на виклики сучасного глобалізованого світу, коли істотно пришвидшуються різноманітні зміни, в тому числі політичні, економічні, соціальні, технологічні, екологічні.

Стратегічне планування

У Великоберезовицькій селищній територіальній громаді наявна Стратегія розвитку Великоберезовицької територіальної громади на 2021-2027 роки. Стратегічними цілями було визначено – Стратегічна ціль 1. Громада конкурентного бізнесу та успішної економіки, Стратегічна ціль 2 Розвиток людського потенціалу та Стратегічна ціль 3. Комфортна громада з високим рівнем життя. На сьогодні прийнято рішення про актуалізацію стратегії та розробку плану заходів з її реалізації на 2026-2027 роки.

На 2024 – 2025 роки у Великоберезовицькій громаді були затверджені 32 місцеві цільові програми (одно та багаторічні). Загальний запланований обсяг фінансування програм у 2024 році становив 60407,8 тис.грн. Програми були виконані на 97,9 %. Плановий обсяг фінансування програм у 2025 році було збільшено до 68272,2 тис.грн, або 113,0 % від попереднього року (ДОДАТОК 3).

Найбільшими за обсягом фінансування місцевою програмою у 2025 році є «Програма фінансової підтримки КП» Великоберезовицьке» та поповнення його статутного фонду» (16816,2 тис. грн.), «Програма соціального захисту населення Великоберезовицької територіальної громади на 2024-2026 роки» (12067,4 тис.грн.) та «Програма енергоефективності та енергозбереження в комунальних закладах освіти, медицини, культури, спорту та адміністративних будівлях Великоберезовицької територіальної громади на 2023-2025 роки» (10768,10 тис.грн.).

Серед програм ті, що спрямовані на цивільний захист, територіальну оборону та підтримку ЗСУ (військових частин) та військових, найбільша за обсягом фінансування «Програма фінансової підтримки військових частин ЗСУ, НГУ, Держприкордонслужби» (8169 млн.грн). На підтримку військових частин, військовослужбовців, територіальної оборони громада у 2025 році планує витратити 15 % загального обсягу фінансування місцевих цільових програм.

Іншими напрямками місцевих цільових програм є підтримка молоді та розвитку туризму, екології, фізичної культури та спорту, закладів охорони здоров'я, організації культмасових заходів, протидії злочинності, розвитку земельних відносин та інші. У громаді відсутні програми підтримки бізнесу.

У рамках Надзвичайної кредитної програми для відновлення України, громада отримує субвенцію з державного бюджету на будівництво ЦНАП. На період будівництва нового ЦНАПу, установа функціонує в орендованому приміщенні. У 2023 році з обласного бюджету громаді виділена Субвенція в рамках реалізації проектів розвитку мережі ЦНАП (542,881 тис. грн - кошти обласного бюджету та 232,664 тис. грн – кошти місцевого бюджету). У 2024 році Тернопільською ОВА громаді передано мобільний кейс для ЦНАПу.

Місцеві запозичення

Програма «Енергоефективність громадських будівель в Україні» (Європейський інвестиційний банк, ЄІБ)

СОЦІАЛЬНО-ЕКОНОМІЧНИЙ ПРОФІЛЬ ВЕЛИКОБЕРЕЗОВИЦЬКОЇ ТЕРИТОРІАЛЬНОЇ ГРОМАДИ

У рамках Програми залучено фінансування в обсязі 21 629,824 тис. грн для реалізації проекту «Капітальний ремонт будівлі дитячого садка «Кобзарик» з утеплення фасаду в смт Велика Березовиця по вул. Енергетична, 11а (коригування)». Реалізація проекту триває у 2025–2026 роках.

У липні 2025 року Великоберезовицька селищна рада подала на цю ж Програму ще один інвестиційний проєкт — «Капітальний ремонт з упровадженням заходів з енергоефективності та енергозбереження (утеплення фасаду, заміна вікон, дверей, системи опалення) будівлі комунального закладу “Мишковицький ліцей” Великоберезовицької селищної ради Тернопільської області за адресою: вул. Шкільна, 27, с. Мишковичі». Загальна вартість проєкту становить 31 005,436 тис. грн.

У вересні 2025 року громаду відвідали з моніторинговим візитом представники ПРООН, які здійснили огляд поданого на конкурс об'єкту та ознайомилися з проєктною документацією. Громада очікує позитивного рішення щодо погодження фінансування для реалізації проєкту в Мишковицькому ліцеї.

У Великоберезовицькій територіальній громаді активно працюють над **залученням грантових коштів**. З 2021 року реалізовано низку успішних проєктів, спрямованих на розвиток громади, підвищення якості послуг та створення нових можливостей для мешканців.

Наразі у громаді впроваджуються такі ініціативи:

- «Будівництво Центру надання адміністративних послуг» – інфраструктурний проєкт, що реалізується в рамках Надзвичайної кредитної програми для відновлення України (НКПВУ) за фінансування Європейського інвестиційного банку.
- «Територія турботи» – проєкт у межах Конкурсу мікрогрантів WIN4UA – Проєкти 2025 Представництва Фонду міжнародної солідарності в Україні. Мета ініціативи – посилити спроможність Інклюзивно-ресурсного центру у наданні якісної підтримки дітям з особливими освітніми потребами шляхом створення сучасного нейросенсорного простору, підвищення професійної компетентності фахівців, розвитку взаємодії з батьками та громадою, а також впровадження кращого досвіду польських інституцій у сфері інклюзії.
- «AgroLab: економіка рівних можливостей» – реалізується за підтримки ПРООН. Мета проєкту – сприяння економічній активізації молоді громади через розвиток практичних навичок у сфері сталого сільського господарства. У межах ініціативи створюється освітній простір Agro Lab із навчальною теплицею, що сприяє розвитку інклюзивності, гендерної рівності та інноваційного підходу до освіти.
- «Об'єднані турботою» – проєкт Програми U-LEAD з Європою, що розпочнеться на початку 2026 року. Його мета – посилення системи соціальної підтримки ветеранів війни, військовослужбовців, їхніх родин та внутрішньо переміщених осіб шляхом впровадження нової послуги «Соціальна інтеграція та реінтеграція» і вдосконалення послуги «Соціальна адаптація ветеранів війни та членів їхніх сімей». Проєкт передбачає залучення приватних надавачів соціальних послуг, партнерство з громадськими та релігійними організаціями для забезпечення супроводу, психологічної підтримки та підвищення якості соціальних послуг.

Крім того, громада активно працює в системі DREAM над плануванням, підготовкою та реалізацією публічних інвестиційних проєктів, спрямованих на сталий розвиток території, підвищення енергоефективності, розвиток інфраструктури та соціальної сфери.

Висновки

У Великоберезовицькій СТГ наявна Стратегія розвитку громади, яка потребує актуалізації та розробки плану заходів. На період 2024-2025 років громадою було затверджено 32 місцеві

СОЦІАЛЬНО-ЕКОНОМІЧНИЙ ПРОФІЛЬ ВЕЛИКОБЕРЕЗОВИЦЬКОЇ ТЕРИТОРІАЛЬНОЇ ГРОМАДИ

програми розвитку. Виконання програм у 2024 році становило 97,9 %. Плановий обсяг фінансування на 2025 рік збільшено на 13 %. Найбільше коштів громада планує спрямовувати на підтримку комунальних підприємств ЖКГ та соціальний захист населення. На підтримку військових частин, військовослужбовців, територіальної оборони громада у 2025 році планує витратити 15 % загального обсягу фінансування місцевих цільових програм. У громаді відсутні програми підтримки бізнесу, є програма підтримки туризму з низьким обсягом фінансування.

Громада одна з небагатьох селищних громад, що здійснює місцеві запозичення (у рамках Програми «Енергоефективність громадських будівель в Україні» (Європейський інвестиційний банк, ЄІБ), залучає грантове фінансування (Програми U-LEAD, ПРООН та ін.), активно працює над проектами публічних інвестицій.

8. ЕКОНОМІЧНИЙ РОЗВИТОК

Структура економіки за видами економічної діяльності

За даними ОМС у 2025 року у Великоберезовицькій громаді було зареєстровано 1319 активних суб'єктів господарювання, з яких 308 юридичні особи (з них 164 підприємницькі структури юридичні особи) та 1011 фізичні особи-підприємці.²⁴ Більша половина юридичних осіб та три чверті ФОПів розташовані у адміністративному центрі громади В.Березовиця та селі Петриків (табл. 8.1)

Таблиця 8.1. Територіальний розподіл суб'єктів господарювання, 2025 р.

	Юридичні особи	в т.ч. юридичні особи-підприємницькі структури	ФОПи
Велика Березовиця	95	38	420
Буцнів	16	4	36
Серединки	1	0	9
Велика Лука	4	1	27
Хатки	2	2	2
Настасів	20	11	27
Мар'янівна	3	0	6
Йосипівка	3	0	2
Миролюбівка	8	4	17
Мишковичі	17	10	55
Острів	57	43	58
Петриків	80	51	343
Лучка	2	0	9
Всього	308	164	1011

Найбільша кількість юридичних осіб суб'єктів господарювання зареєстрована у промисловості - 84 один (в.т.ч. переробній – 47), сфері адміністративного та допоміжного обслуговування (70 один.), оптової та роздрібною торгівлі (69 один.), сільському господарстві (54 одиниць). Найбільша частка ФОПів зареєстровану у сфері оптової та роздрібною торгівлі – 480 осіб, транспорту – 125 осіб, інформації та телекомунікації 112 осіб.



Рис.8.1. Галузевий розподіл зареєстрованих у громаді суб'єктів господарювання, юридичних осіб

²⁴ <https://clarity-project.info/hromada/UA61040070000079091/business>

СОЦІАЛЬНО-ЕКОНОМІЧНИЙ ПРОФІЛЬ ВЕЛИКОБЕРЕЗОВИЦЬКОЇ ТЕРИТОРІАЛЬНОЇ ГРОМАДИ

В динаміці спостерігається позитивна тенденція зростання зареєстрованих у громаді суб'єктів господарювання, зокрема у 2024 році на території громади зареєстровано 180 нових суб'єктів підприємницької діяльності, з них: 15 юридичних осіб і 165 ФОП.

Галузева структура економіки громади є диверсифікованою²⁵ (рис.8.1.). У 2024 році шість галузей мали у структурі економіки частку вищу 5%, а саме: сільське господарство (24,2%), роздрібна торгівля (7,9%), оптова торгівля (7,0%), державне управління та оборона (6,9%), виробництво харчових продуктів (6,7%), виробництво іншої неметалевої мінеральної продукції (6,0%) (рис.8.2).

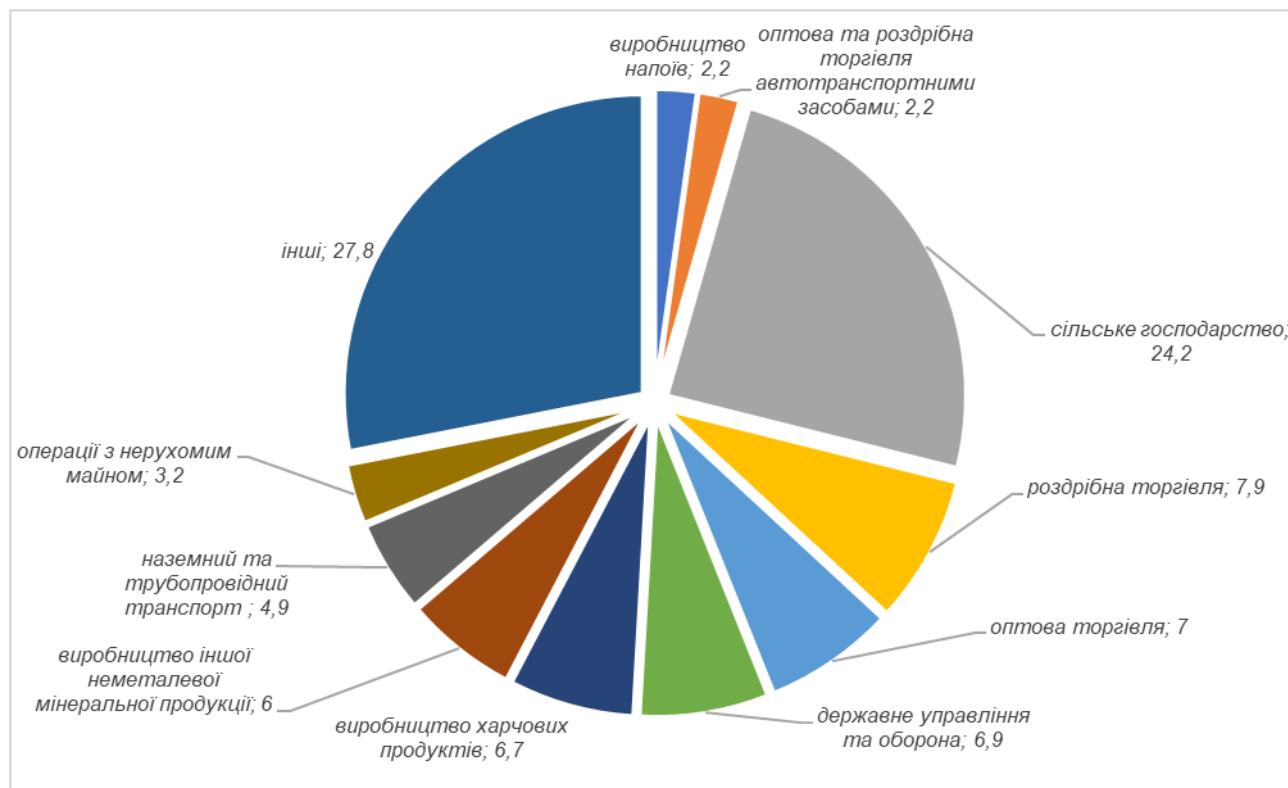


Рис.8.2. Галузева структура економіки Великоберезовицької територіальної громади (згідно податкової карти України), 2024 р.,%

Для більш детального аналізу галузевого розподілу економіки Великоберезовицької територіальної громади доцільно здійснити структурування суб'єктів господарської діяльності за видами економічної діяльності в розрізі надходжень до бюджету. У таблиці 8.2. подані показники, які характеризують фактичний вклад кожної із галузей в економіку та підприємства, що представляють галузь в громаді.

Таблиця 8.2. Основні суб'єкти господарювання та структура економіки Великоберезовицької СТГ за надходженнями до місцевого бюджету

Вид економічної діяльності	Питома вага надходжень до бюджету громади, %	Основні суб'єкти господарювання
сільське господарство	24,2	ПП «Агропродсервіс», ТОВ "Фанджі фарм", ПП"Онікс" ТОВ «Рома» ТОВ "ТРЕЙД-АГРОХІМ", ТОВ"Школярік трейдинг", ТОВ "Західна покрівельна компанія"Захід дах", ТОВ "Електровелд"
оптова торгівля	7,0	ТОВ "С-М", ТОВ "СМ Маркет"
роздрібна торгівля	7,9	ТОВ "С-М", ТОВ "СМ Маркет"

²⁵ Структура економіки розрахована за податковими надходженнями до бюджету громади за даними податкової карти

СОЦІАЛЬНО-ЕКОНОМІЧНИЙ ПРОФІЛЬ ВЕЛИКОБЕРЕЗОВИЦЬКОЇ ТЕРИТОРІАЛЬНОЇ ГРОМАДИ

державне управління та оборона	14	Виконавчий комітет Великоберезовицької селищної ради
виробництво харчових продуктів	6,9	ТОВ "М'ясокомбінат Тернопільський", ТОВ "Наша птиця", ТОВ "Сім-сім", ПРИВАТНЕ ПІДПРИЄМСТВО "Козацька смакота", ТОВ "ДЕЛЬТА-ФУД ІНДАСТРІ", ТОВ "ВіконТ М", ТОВ "Східзахід"
виробництво іншої неметалевої мінеральної продукції	6	ТОВ "Спецавтоінвест" ТДВ "Березовицький комбінат" будіндустрія",
наземний та трубопровідний транспорт	4,9	ТОВ "Експрес 5955", ТОВ "АВ-БУС"
виробництво напоїв	2,2	ТОВ "Мишковицький спиртовий завод", ТОВ "АГРОКОМ"
оптова, роздрібна торгівля автотранспортними засобами	2,2	ПП "АНТАЛ"
інші	27,8	КНП "ТРЦ ПМСД", ТОВ "БМБУД"

У 2024 році десять найбільших платників податків Великоберезовицької селищної територіальної громади сплатили 40,9 % від усіх сплачених податків до місцевого бюджету, та 57,7 % від усього сплачено до місцевого бюджету ПДФО (табл.8.3).

Таблиця 8.3. Найбільші платники податків Великоберезовицької СТГ, 2024 р. млн грн.

№	Назва підприємства, установи, організації	Сплачено				Інші	Разом
		ПДФО	Акциз	Плата за землю	Податок на нерухомість		
1	ПАП «Агропродсервіс»	33444.8	-	2059.8	7145.1	2222.6	44872.3
2	Відділ освіти еликоберезовицької селищної ради	10308.6	-	-	-	174.5	10483.1
3	ТОВ СПЕЦАВТОІНВЕСТ	8721.6	-	-	-	6,50	8728.1
4	ТОВ «М'ясокомбінат Тернопільський»	5387.2	-	-	--	12,10	5399.3
5	ТОВ Мишковицький спиртовий завод	3988.9	-	1192.8	178.1	35.0	5394.8
6	ТОВ РОМА	1568.0	2627.2	-	-	-	4195.2
7	Тернопільська Облспоживспілка	-	-	701.2	2976.1	-	3677.3
8	АТ «Українська залізниця»	-	-	2733.5	1,30	-	2734.8
9	ТОВ «Тернопіль електропостач»	2696.7	-	-	-	-	2696.7
10	ТОВ «ФК ФІНГАРАНТ»	-	-	484.3	2060.2	-	2544.5

Отже, економіка громади є диверсифікована, а провідними галузями є: сільське господарство, виробництво харчових продуктів, напоїв, оптова та роздрібна торгівля, виробництво іншої неметалевої мінеральної продукції. Така структура свідчить про те, що громада для розвитку економіки використовує наявні природні ресурси (сг землі, мінеральні ресурси), транспортну інфраструктуру. Водночас в структурі економіки громади низька частка високотехнологічних галузей.

Промисловий потенціал громади

Промисловий потенціал громади – це сукупна здатність виробничих систем, що знаходяться в межах її території, виробляти матеріальні блага і задовольняти суспільні потреби.

Найбільшими промисловими підприємствами громади є:

Індустріальний парк «Західноукраїнський промисловий ХАБ». Індустріальний парк розташований у с. Острів в промисловій зоні передмістя Тернополя (створено 12 листопада 2022 року (Розпорядженням КМУ від 11 листопада 2022 року)). Метою ІП є забезпечення економічного розвитку та підвищення конкурентоспроможності Тернопільської області та

СОЦІАЛЬНО-ЕКОНОМІЧНИЙ ПРОФІЛЬ ВЕЛИКОБЕРЕЗОВИЦЬКОЇ ТЕРИТОРІАЛЬНОЇ ГРОМАДИ

України в цілому, стимулювання інвестиційно-виробничої діяльності та підвищення інвестиційної привабливості регіону, підвищення рівня зайнятості населення, розвиток сучасної виробничої та ринкової інфраструктури, розбудова точок економічного зростання.

Площа парку 10,6 га. Функціональне призначення індустріального парку - Виробництво легкої промисловості. 2. Виробництво харчової промисловості. 3. Виробництво будівельних матеріалів. 4. Переробка та зберігання продукції сільського господарства. 5. Електротехнічна промисловість та приладобудування.

У 2024 тут було 21 резидент. Серед партнерів індустріального парку ПП «Агропродсервіс», ТОВ Дніпро М, ТОВ "М'ясокомбінат Тернопільський", ТОВ «Гуляй поле», ТОВ «СМ маркет» та інші. У 2024 році підприємствами парку було сплачено до селищного бюджету податків на суму 13,9 млн.грн.

ТОВ "МИШКОВИЦЬКИЙ СПИРТОВИЙ ЗАВОД" розміщений у селі Мишковичі. Підприємство довгий час було законсервоване, після продажу на аукціоні перейшло у приватну власність, відповідно до програми уряду із приватизації підприємств об'єднання Укрспирт. Основний вид діяльності-дистиляція, ректифікація та змішування спиртних напоїв. Основний вид продукції питний спирт. У 2025 році налічував 150 працівників.

Для виробництва використовується сировинна база, в основному, Тернопільської та сусідніх областей. За останні роки спиртовий завод зазнав багатьох змін та модернізацій, останні з яких відбулись у 2021-2022 роках. За цей період проведено капремонт деаератора, здійснено вдосконалення схеми паропроводів з котельні на брагоректифікаційне і варочне відділення, проведено повну автоматизацію перегонки бражки на брагоректифікаційній установці, впроваджено схеми автоматичного регулювання концентрації замісу в розмольному відділенні, введено в експлуатацію схему по передачі барди зі сховища на поля фільтрації та багато іншого. На даний час ТОВ "Мишковицький спиртовий завод" сучасне, механізоване, частково автоматизоване підприємство потужністю 2800 декалітрів спирту на добу, 20,0 тонн на добу соку яблучного концентрованого неосвітленого 19 пастеризованого, 1,0 тонну двоокису вуглецю зрідженого на добу. Технологічні схеми виробництва дають можливість переробляти зерно і мелясу та випускати спирт етиловий ректифікований "Люкс", "Екстра" та "Вищої очистки".

ТОВ «М'ясокомбінат Тернопільський» розташований у с. Острів. Технічні можливості комбінату дозволяють переробляти свинину, яловичину та птицю від забою до виготовлення готового продукту з дотриманням усіх державних стандартів якості. «Тернопільський м'ясокомбінат», а також Торгові мережі «Студія м'яса» та «СМ Маркет» є частиною закритого циклу сільськогосподарського виробництва групи компаній «Агропродсервіс». Бренди – Тернопільський м'ясокомбінат, Бабусі Марусі, Бритванка, Наша птиця. Підприємство виготовляє 430 видів продукції, цехами щомісячно переробляється 800 тон свинини, 400 тон птиці та 150 тон яловичини.

ТОВ "СПЕЦАВТОІНВЕСТ" - підприємство по виготовленню та продажу матеріалів інфраструктурного будівництва, зокрема асфальту, бетону, бітумних емульсій, вантажні перевезення автомобільним транспортом, продаж щебню. Процес виробництва супроводжують власні лабораторії, які проводять вхідний контроль якості матеріалів.

В умовах війни з РФ. на територію Великоберезовицької селищної територіальної громади переміщено виробництво суб'єкта господарювання галузі агропромислового комплексу з м. Гуляйполе Запорізької області – **ТОВ „ТД Дельта”** – виробника майонезу, соусів та олії. Повноцінне виробниче відділення розміщене на постійній основі з можливістю працевлаштування близько 80 людей.

Зовнішньо-економічну діяльність на території Великоберезовицької громади здійснюють 7 підприємств. Всі вони орієнтовані на експорт. Зокрема, ПАП «Агропродсервіс» зернові культури (крім рису), бобові і насіння олійних культур експортують в Бангладеш, Бельгію, Чехію, Індію, Індонезію, Ізраїль, Італію, Японію, Португалію, Того, Туреччину, Єгипет; велику рогату худобу – в Ліван, Лівію, Оман, та інші країни Близького Сходу. ФОП «Ратушняк» м'ясні консерви експортує в Танзанію, Конго. ТОВ «Видавництво Школярік» експортує паперові, канцелярські вироби у Литву, Латвію, Польщу, Грузію, Білорусь, Молдову. ТОВ «Сім Сім» здійснює експорт консервованої продукції на європейський ринок.

Сільське господарство

Громада має сільськогосподарський потенціал для розвитку як рослинництва, так і тваринництва. Близько 80 % земельного фонду громади припадає на землі сільськогосподарського призначення. Частка сільського господарства у формуванні доходів бюджету громади є високою (24,2%), а найпотужнішим підприємством є **ПАП «Агропродсервіс»**.

ПАП «Агропродсервіс» — українське підприємство в агропромисловому секторі. Підприємство об'єднує 22 господарства у Тернопільській, Івано-Франківській, Львівській та Херсонській областях, які займаються рослинництвом, тваринництвом, птахівництвом, насінництвом, працюють у сфері послуг (збір та сушіння зерна),

Компанія була заснована в 1999 році на базі колгоспу в с. Настасові. У рік заснування тут працювало 60 працівників, а тепер – більше тисячі осіб. Активи підприємства 8440 млн грн. Земельний банк — 47 тис. га.

Структура компанії:

- Комбікормовий завод (продуктивність — 15 т на годину).
- «Тернопільський м'ясокомбінат».
- Завод з переробки сої (продуктивність — 1,4 тис. т макухи на місяць).
- Завод з виробництва насіння Cimbria (працює на датському обладнанні, продуктивність — 360 т на добу).
- Елеватори. (Настасівський елеватор)
- Складські приміщення.

Свинокомплекс у с. Настасів складається з репродуктора на 9,6 тис. свиноматок, дорощування поросят на 45 тис. голів, генетичного центру для утримання кнурів потужністю 200 голів із лабораторією штучного запліднення.

Підприємство є основним податконаповнювачем місцевого бюджету – 17 % від усіх сплачених податків у 2024 році.

Підприємництво

Суб'єктами малого підприємництва у громаді у 2025 році були зареєстровані 1011 фізичних осіб підприємців. Чисельність ФОПів на 10 тис. населення громади становить 447 осіб, що значно вище середньо обласного рівня (288,4 ФОПів на 10 тис. населення).²⁶

ФОПи громади сплачують 23 % податків громади.²⁷ **В галузевому розподілі найбільша частка зареєстрованих фізичних осіб підприємців** припадає на галузь торгівлі та сферу побутових послуг.

Підприємницька активність громади залежить від податкового навантаження. В компетенції ОМС регулювати такі місцеві податки як єдиний податок, податок на нерухоме майно, земельний податок, транспортний податок, туристичний збір, встановлення розмірів орендної плати. В цілому ставки більшості податків не мають стимулюючого характеру та відповідають граничним ставкам оподаткування згідно чинного законодавства (єдиний податок, туристичний збір, транспортний податок). Нижче граничного рівня є ставки на оподаткування житлової та нежитлової нерухомості податком на нерухоме майно відмінним від земельної ділянки, земельного податку на землі сільськогосподарського призначення. (табл.8.4).

²⁶ Стратегія розвитку Тернопільської області на 2021-2027 роки

²⁷ <https://map.tax.gov.ua/community/UA61040070000079091>

СОЦІАЛЬНО-ЕКОНОМІЧНИЙ ПРОФІЛЬ ВЕЛИКОБЕРЕЗОВИЦЬКОЇ ТЕРИТОРІАЛЬНОЇ ГРОМАДИ

Таблиця 8.4. Податкове середовище Великоберезовицької СТГ у 2025 році

Вид податку	Об'єкт оподаткування	Ставки оподаткування в громаді	Граничні ставки оподаткування згідно чинного законодавства
Єдиний податок	I група	10 % від прожиткового мінімуму	10 % від прожиткового мінімуму
	II група	20 % від мінімальної заробітної плати	20 % від мінімальної заробітної плати
Податок на нерухоме майно, відмінне від земельної ділянки	Житлова нерухомість	0.5% від мінімальної заробітної плати за 1 м.кв. з фізичної/юридичної особи	1,5 % від мінімальної заробітної плати за 1 м.кв. з фізичної / юридичної особи
	Не житлова нерухомість	1.0 % від мінімальної заробітної плати за 1 м.кв. з фізичної/юридичної особи	1,5 % від мінімальної заробітної плати за 1 м.кв. з фізичної / юридичної особи
		1.0% від мінімальної заробітної плати за 1 м. кв.	1,5 % від мінімальної заробітної плати за 1 м.кв. з фізичної / юридичної особи
Земельний податок	Землі сільськогосподарського призначення	0,1-3%	0,3 -5 %
	Землі житлової забудови	0,5-1%	До 5 %
	Землі громадської забудови	1-5 %	До 5 %
	Землі природно-заповідного фонду	1-5 %	До 5 %
	Землі іншого природоохоронного призначення	1-5 %	До 5 %
	Землі оздоровчого призначення	1-5 %	До 5 %
	Землі водного фонду	3-5 %	До 5 %
	Землі промисловості, транспорту, зв'язку, енергетики	3-5%	1-5 %
	Землі історико-культурного призначення	1-5 %	
	Землі лісогосподарського призначення	0.100 %	
Туристичний збір	загальна кількість днів тимчасового розміщення у місцях проживання (ночівлі)	внутрішній туризм (громадяни України) – до 0,5 відсотків (до 30 грн); в'їзний туризм (іноземці) - до 5 відсотків (до 300 грн).	внутрішній туризм (громадяни України) – до 0,5 відсотків (до 30 грн); в'їзний туризм (іноземці) - до 5 відсотків (до 300 грн).
	легкові автомобілі, з року випуску яких минуло не більше п'яти років (включно) та середньо ринкова вартість яких становить понад 375 розмірів мінімальної заробітної плати, встановленої законом на 1 січня податкового (звітного) року	25 000 гривень за кожен легковий автомобіль	25 000 гривень за кожен легковий автомобіль
Транспортний податок			

Інвестиційний потенціал громади

Великоберезовицька територіальна громада має низку конкурентних переваг, що робить її цікавою для інвестора: близькість до обласного центру м. Тернопіль, родючі землі та людські ресурси, вигідне автомобільне сполучення, залізниця, що дозволяє розвивати промисловість, логістику, компетенції та партнерську співпрацю місцевої влади. (табл 8.5.).

У громаді є достатньо вільних земельних ділянок комунальної форми власності, які можуть бути використані в інвестиційних цілях для будівництва та обслуговування адміністративних будинків, офісних будівель компаній, які займаються підприємницькою діяльністю, для промисловості, транспорту, зв'язку, енергетики, оборони.

СОЦІАЛЬНО-ЕКОНОМІЧНИЙ ПРОФІЛЬ ВЕЛИКОБЕРЕЗОВИЦЬКОЇ ТЕРИТОРІАЛЬНОЇ ГРОМАДИ

У громаді є ділянка під індустріальний парк у с. Острів площею 49,4799 га. Ділянка з підведеними комунікаціями (електропостачання, ЛЕП 110 кВ, газопостачання, газопровід середнього та високого тиску діаметром 325 мм водопостачання (0,3 км), водовідведення (0,3 км)). Відстань до міжнародної автодороги - 0,5 км, залізниці – 3 км. Громадою розроблено концепцію розвитку індустріального парку. Інформація про інші інвестиційні ділянки у таблиці 8.5.

Таблиця 8.5. Вільні земельні ділянки, призначені для ведення господарської діяльності (які можуть бути цікаві для інвесторів)

Населений пункт, проектна документація	Цільове призначення	Форма власності	Площа, га	Характеристики
С. Буцнів 6125280900:01:01:1159	Для будівництва та обслуговування адміністративних будинків, офісних будівель компаній, які займаються підприємницькою діяльністю	комунальна	1,73	Нерухоме майно-відсутнє. Комунікації: електропостачання, газопостачання, водопостачання, водовідведення Відстань до дороги М 19 5 км
С. Буцнів 6125280900:01:01:1157	Для будівництва та обслуговування адміністративних будинків, офісних будівель компаній, які займаються підприємницькою діяльністю	комунальна	1,3	Нерухоме майно-відсутнє. Комунікації: електропостачання, газопостачання, водопостачання, водовідведення Відстань до дороги М 19 5 км
С.Острів 6125286400:02:01:0702	Землі промисловості, транспорту, зв'язку, енергетики, оборони та іншого призначення	комунальна	18,76	Нерухоме майно-відсутнє. Комунікації: електропостачання, газопостачання, водопостачання, водовідведення Відстань до дороги М 19 0,5 км
С.Острів Індустріальний парк 6125286400:01:03:0020	Землі промисловості, транспорту, зв'язку, енергетики, оборони та іншого призначення	комунальна	49,4799	Нерухоме майно-відсутнє. Комунікації: електропостачання, ЛЕП 110 кВ, газопостачання, газопровід середнього та високого тиску діаметром 325 мм водопостачання (0,3 км), водовідведення (0,3 км) Відстань до дороги М 19 0,5 км Залізниці – 3 км.
С. Йосипівка, кадастровий номер в процесі виготовлення	Будівля Землі загального користування	комунальна	122,3 м. кв.	Потрібен ремонт. Комунікації: електропостачання – 70 метрів, потужність 10 000 В, 380 В, газопостачання – 30-40 метрів, водопостачання - відсутнє, водовідведення – наявне. Відстань до дороги міжнародного значення 20 км.
С. Йосипівка, кадастровий номер в процесі виготовлення	Будівля Землі загального користування	комунальна	948,4 м кв./ 0,4629 га	Потрібен ремонт. Комунікації: електропостачання – 30 метрів, потужність 10 000 В, 380 В, газопостачання – 15-30 метрів, водопостачання - відсутнє, водовідведення – наявне. Відстань до дороги міжнародного значення 20 км.

Висновки

У Великоберезовицькій громаді у 2025 році було зареєстровано 1319 активних суб'єктів господарювання, з яких 308 юридичні особи (з них 164 підприємницькі структури юридичні особи) та 1011 фізичні особи-підприємці. Сім підприємств громади є експорт орієнтовані. У 2024 році десять найбільших платників податків Великоберезовицької селищної територіальної громади сплатили 40,9 % від усіх сплачених податків до місцевого бюджету, та 57,7 % від усього сплачено до місцевого бюджету ПДФО.

Економіка громади є диверсифікована, а провідними галузями є: сільське господарство,

СОЦІАЛЬНО-ЕКОНОМІЧНИЙ ПРОФІЛЬ ВЕЛИКОБЕРЕЗОВИЦЬКОЇ ТЕРИТОРІАЛЬНОЇ ГРОМАДИ

виробництво харчових продуктів, напоїв, оптова та роздрібна торгівля, виробництво іншої неметалевої мінеральної продукції. Така структура свідчить про те, що громада для розвитку економіки використовує наявні природні ресурси (са землі, мінеральні ресурси), транспортну інфраструктуру. Водночас в структурі економіки громади не висока частка високотехнологічних галузей.

На території громади у с. Острів в промисловій зоні передмістя Тернополя функціонує індустріальний парк «Західноукраїнський промисловий ХАБ», де у 2024 році було 21 підприємство-резидент. Серед партнерів індустріального парку ПП «Агропродсервіс», ТОВ Дніпро М, ТОВ "М'ясокомбінат Тернопільський", ТОВ «Гуляй поле», ТОВ «СМ маркет» та інші. У 2024 році підприємства парку було сплачено до селищного бюджету податків на суму 13,9 млн. грн.

Близько 80 % земельного фонду громади припадає на землі сільськогосподарського призначення. Частка сільського господарства у формуванні доходів бюджету громади є високою (24,2%), а найпотужнішим підприємством та основним платником податків до місцевого бюджету є ПАП «Агропродсервіс», що здійснює діяльність у сфері рослинництва та тваринництва.

Чисельність ФОПів на 10 тис. населення громади становить 447 осіб, що значно вище середньо обласного рівня (288,4 ФОПів на 10 тис. населення). ФОПи громади сплачують 23 % податків громади. Більшість податків, що регулюють ОМС відповідають граничному рівню. Нижче граничного рівня є ставки на оподаткування житлової та нежитлової нерухомості податком на нерухоме майно відмінним від земельної ділянки, земельного податку на землі сільськогосподарського призначення.

У громаді є достатньо вільних земельних ділянок, які можуть бути використані в інвестиційних цілях для будівництва та обслуговування адміністративних будинків, офісних будівель компаній, які займаються підприємницькою діяльністю, для промисловості, транспорту, зв'язку, енергетики, оборони.

9. ФІНАНСОВИЙ СТАН ТА БЮДЖЕТ ТЕРИТОРІАЛЬНОЇ ГРОМАДИ

Фінансова спроможність Великоберезовицької селищної територіальної громади у порівнянні з іншими громадами Тернопільської області

За даними порталу <https://www.arcgis.com/apps/dashboards/e0c20d364bef4ab9b7c944e9e27e88c5> у 2024 році Великоберезовицька селищна територіальна громада з **індексом податкоспроможності 1,0 займає 7 місце серед 55 територіальних громад Тернопільської області**.²⁸ А отже громада не є дотаційною та не бере участь у фінансовому вирівнюванні податкоспроможності. У порівнянні з довоєнним 2021 роком відбулось значне підвищення індексу податкоспроможності (з 0,73). Отже, війна не спричинила вагомого негативного впливу на роботу бізнесу громади, навпаки економіка громади розвивається.

У 2024 році надходження до загального фонду бюджету Великоберезовицької селищної територіальної громади в розрахунку на 1 мешканця становили 10,891 тис.грн, що вище середнього по області (9,931 тис.грн.) і забезпечили громаді 8 місце серед 55 громад області. Місце громади в регіоні за іншими показниками наведено у таблиці 9.1.

Таблиця 9.1. Місце Великоберезовицької селищної територіальної громади в регіоні за показниками фінансової спроможності, 2024 р²⁹

Показник	Великоберезовицька громада	У середньому громади Тернопільської області	Місце Великоберезовицької громади в рейтингу громад регіону
Надходження загального фонду на 1 мешканця, тис. грн	9,818	6,337	7
Плата за землю (Земельний податок + орендна плата), тис.грн.	20657	11657	7
Питома вага місцевих податків і зборів в доходах загального фонду, %	37,38	32,46	8
Фіскальна віддача території (співвідношення надходжень заг. фонду до території громади), тис. грн/км	1105	703	5
Видатки загального фонду на 1-го мешканця, тис. грн	10,891	9,931	8
Видатки розвитку на 1-гомешканця, грн	1625	770	6
Видатки на загальну середню освіту на одного учня, тис.грн.	51,0	58,6	10
Видатки на утримання апарату управління на 1 мешканця, тис.грн	1,438	1,591	34
Офіційні трансферти на 1-го мешканця, тис.грн.	2,715	3,914	50
Частка видатків за рахунок трансфертів, %	22	38	6

Джерело: <https://decentralization.gov.ua/news/14281>

Великоберезовицька СТГ є в числі ТОП-10 у рейтингу громад Тернопільської області. У громади в розрахунку на одного мешканця вищі ніж середні по області доходи та видатки загального фонду, високі обсяги плати за землю та фіскальна віддача території. Громада отримує менші середньообласного рівня офіційні трансферти з державного бюджету в розрахунку на одного мешканця та більше витрачає на видатки розвитку в розрахунку на одного мешканця.

Доходи селищного бюджету

У 2024 році до місцевого бюджету Великоберезовицької селищної територіальної громади надійшло 299,5 млн.грн., з них до загального фонду 290 млн.грн та до спеціального фонду 9,5 млн. грн. У порівнянні з довоєнним 2021 роком темп зростання доходів становим 155%. (рис. 9.1.)

²⁸ <https://www.arcgis.com/apps/dashboards/e0c20d364bef4ab9b7c944e9e27e88c5>

²⁹ <https://decentralization.ua/finance/dashboard>

СОЦІАЛЬНО-ЕКОНОМІЧНИЙ ПРОФІЛЬ ВЕЛИКОБЕРЕЗОВИЦЬКОЇ ТЕРИТОРІАЛЬНОЇ ГРОМАДИ

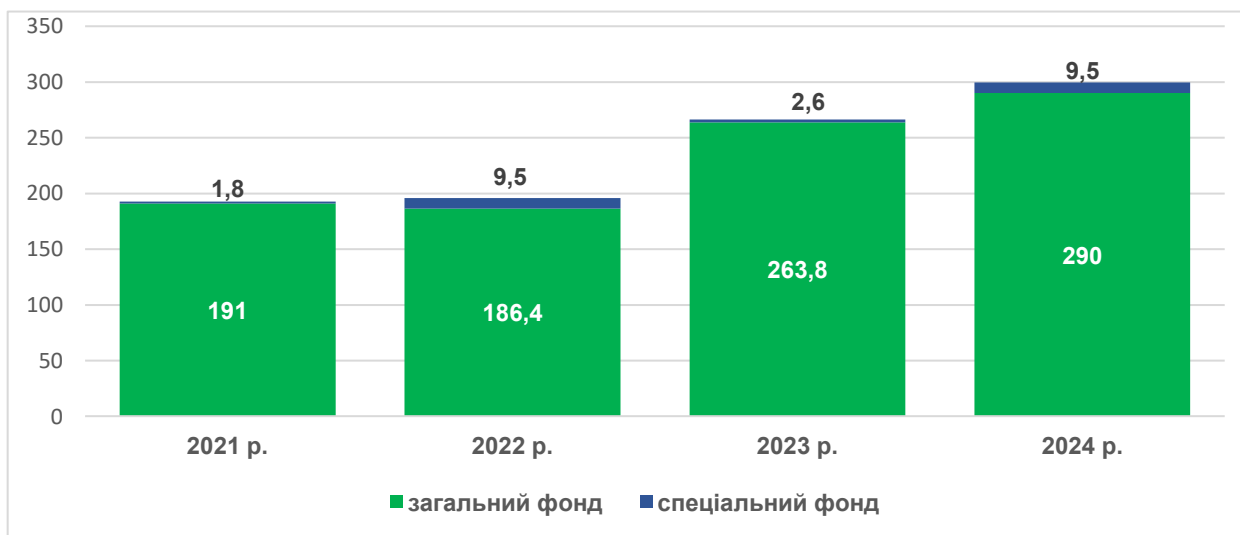


Рис.9.1. Доходи загального та спеціального фондів селищного бюджету Великоберезовицької СТГ за 2021-2024 рр., млн.грн.

У 2024 році до селищного бюджету територіальної громади надійшло 225,495 млн. грн. податкових надходжень, 67,825 млн. грн. офіційних трансфертів, 1,997 млн. грн. доходів від операцій з капіталом та 4,261 млн. грн. неподаткових надходжень (рис. 9.2). Частка офіційних трансфертів у загальних доходах місцевого бюджету у 2024 році становили 22,6 %, а податкових надходжень 75,3 %. Порівняно з попереднім роком було значне зростання податкових надходжень на + 30,1 %, та зменшення обсягів трансфертів з державного бюджету (- 23,7 %).

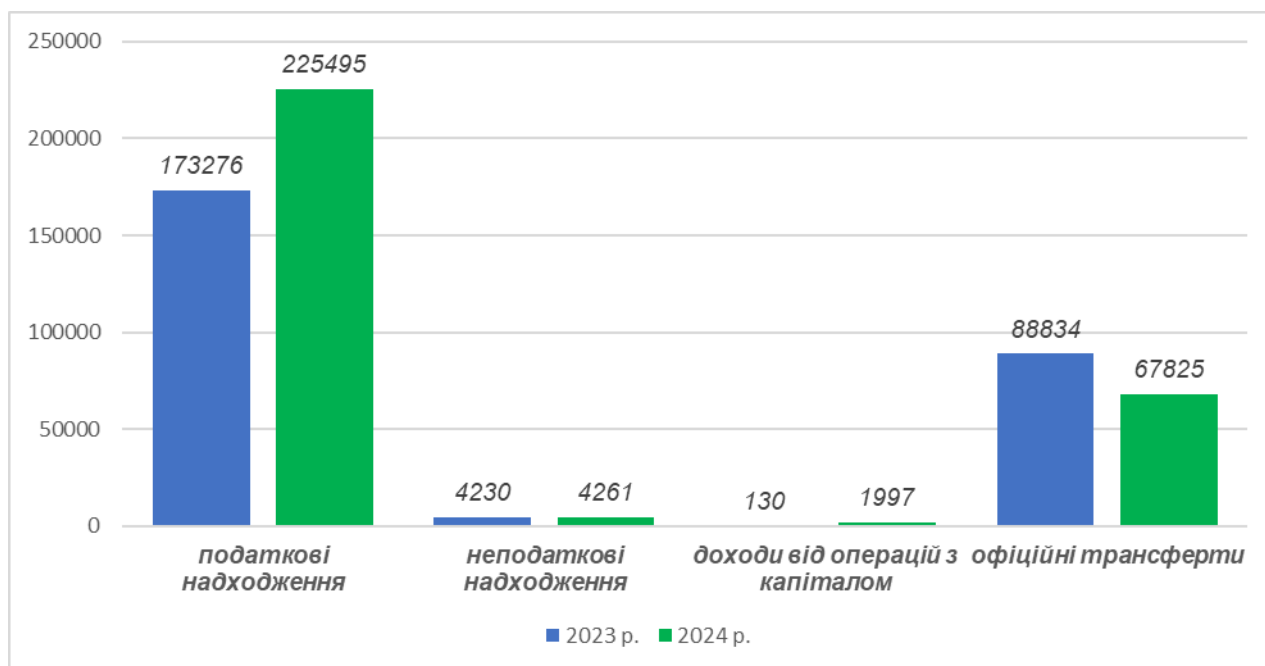


Рис.9.2. Доходи селищного бюджету Великоберезовицької СТГ, тис.грн, за 2023-2024 рр.

Громада характеризується високою часткою власних доходів, основною частиною яких є податкові надходження. У 2024 році до бюджету Великоберезовицької селищної територіальної громади надійшло 225,495 млн. грн. податкових надходжень, з яких 127,188 млн грн за рахунок ПДФО. В структурі доходів ПДФО, що займає найбільшу частку 56,9 %, та єдиний податок (17,9 %) складають три четверти податкових надходжень, що свідчить про розвинений підприємницький сектор економіки громади. Важливу роль у надходженні

СОЦІАЛЬНО-ЕКОНОМІЧНИЙ ПРОФІЛЬ ВЕЛИКОБЕРЕЗОВИЦЬКОЇ ТЕРИТОРІАЛЬНОЇ ГРОМАДИ

ПДФО відіграє і бюджетний сектор, адже в галузевій структурі економіки громади добре розвинута охорона здоров'я та освіта.

В структурі єдиного податку 88 % складає податок з фізичних осіб підприємців, адже у громаді зареєстровано близько 1,1 тисячі фізичних осіб підприємців. Єдиний податок з сільськогосподарських виробників - менше 9 %. Його низька частка свідчить про те, що сільськогосподарська галузь розвивається більше за рахунок великих аграрних компаній (рис.9.3).

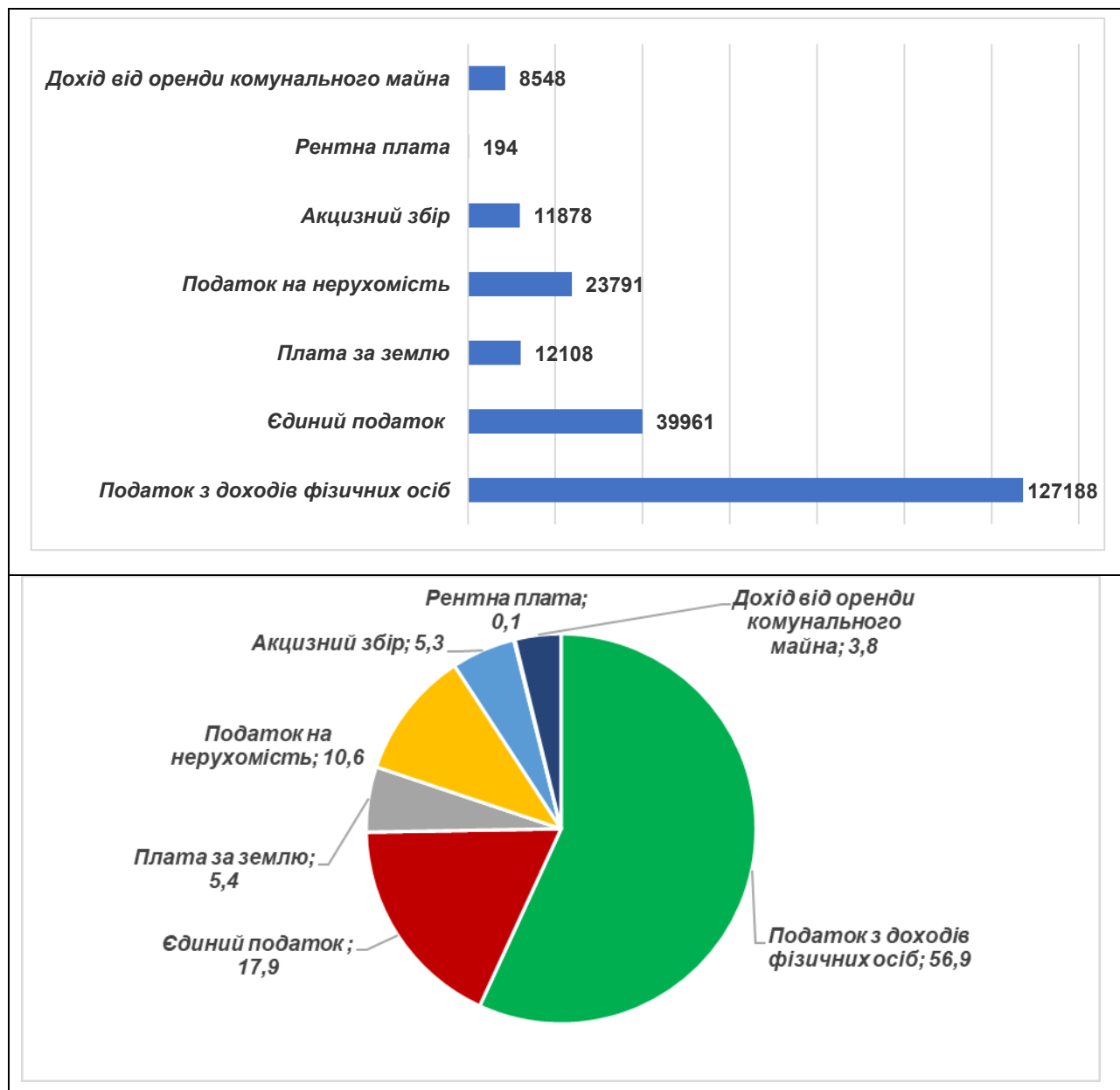


Рис.9.3. Обсяги та структура податкових надходжень місцевого бюджету Великоберезовицької селищної територіальної громади, 2024 р.

В структурі податкових надходжень частка податків на нерухоме майно складає 10,6%. Найбільший обсяг податкових надходжень на нерухоме майно (дві третини від усіх) сплачують юридичні особи - власники нерухомого майна відмінного від земельної ділянки, нежилої нерухомості, що теж свідчить про підприємницьку активність. У 2024 році до місцевого бюджету надійшло 12,108 млн податку на землю, з них 8,611 млн грн або 71,1% сплачено юридичними особами. А отже, такі податки як податок на землю та на нерухоме майно формуються насамперед за рахунок юридичних осіб.

СОЦІАЛЬНО-ЕКОНОМІЧНИЙ ПРОФІЛЬ ВЕЛИКОБЕРЕЗОВИЦЬКОЇ ТЕРИТОРІАЛЬНОЇ ГРОМАДИ

Обсяг акцизних податків – 11,878 млн грн. В структурі акцизних податків – 67 % акцизний податок з реалізації суб'єктами господарювання роздрібною торгівлі підакцизних товарів, 27,6 % акцизний податок із ввезених на митну територію України підакцизних товарів та 4,5 % акцизний податок із вироблених в Україні підакцизних товарів. Високий обсяг єдиного податку з ФОП та акцизного податку з реалізації суб'єктами господарювання роздрібною торгівлі підакцизних товарів свідчить про добре розвитку галузь економіки роздрібну торгівлю.

За період 2021-2024 рр. Великоберезовицька СТГ демонструвала вищі темпи зростання доходів, ніж середні по територіальним громадам Тернопільської області за всіма основними структуроутворюючими податками – податковими надходженнями, ПДФО, єдиним податком, податками на нерухомість та платою за землю юридичних осіб, доходами від оренди комунального майна (рис.9.4.). Це дозволяє зробити висновок, що в умовах війни громада розвивалась вищими темпами, ніж середньообласні. У громаді добре розвинутий промисловий сектор. Згідно з даними Податкової карти України 10 найбільших платників податків громади сукупно сплачують більше 50 % ПДФО.

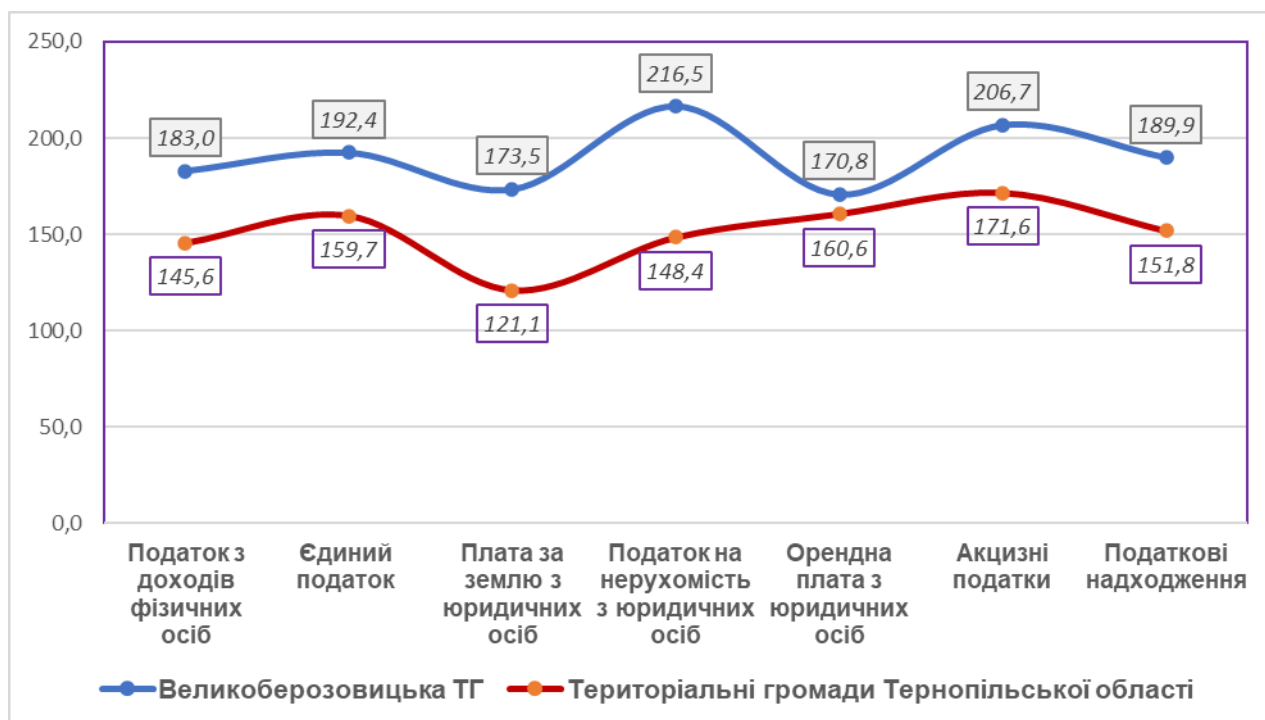


Рис.9.4. Темпи зростання доходів бюджетів 2021-2024 рр., %

Видатки місцевого бюджету

У 2024 році видаткова частина селищного бюджету Великоберезовицької селищної територіальної громади становила 297,212 млн.грн. З загального фонду селищного бюджету громади було профінансовано видатків на суму 257,722 млн грн, що на 14,3% більше попереднього року. З спеціального фонду місцевого бюджету профінансовано видатків загальним обсягом 39,490 млн.грн, що на 33,2 % більше попереднього року (рис.9.5.).

СОЦІАЛЬНО-ЕКОНОМІЧНИЙ ПРОФІЛЬ ВЕЛИКОБЕРЕЗОВИЦЬКОЇ ТЕРИТОРІАЛЬНОЇ ГРОМАДИ

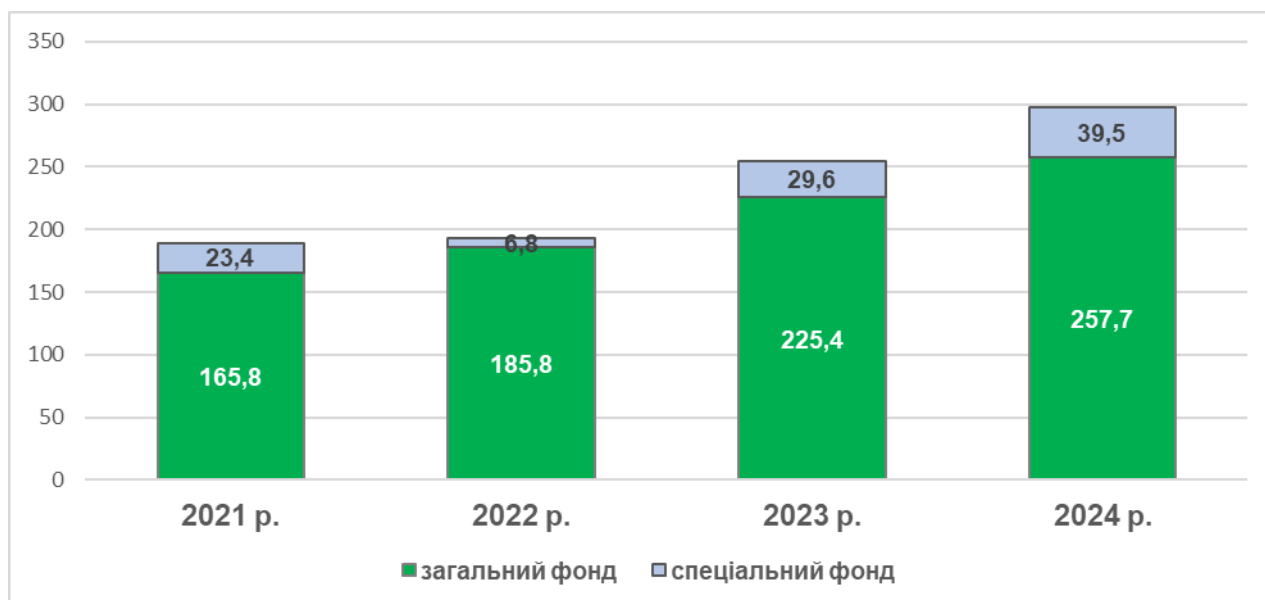
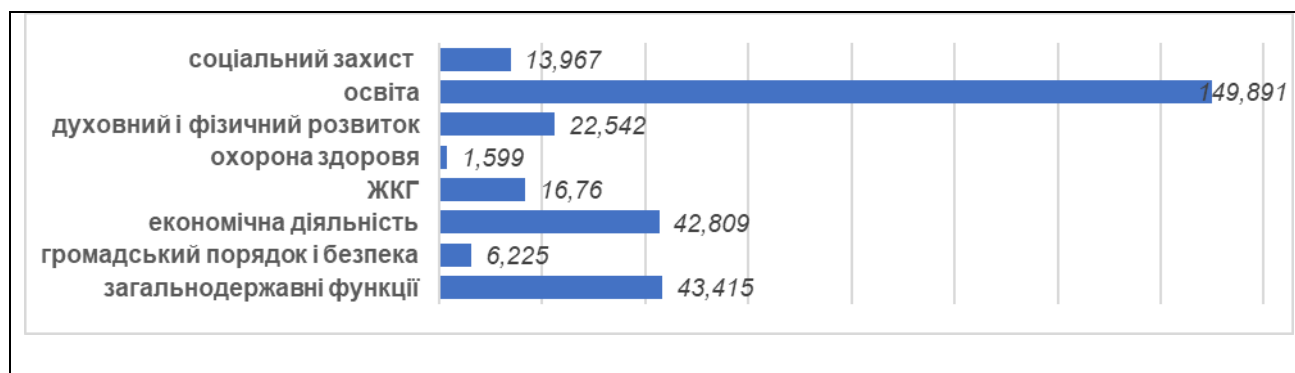


Рис. 9.5. Видатки загального та спеціального фондів селищного бюджету Великоберезовицької селищної територіальної громади, 2021-2024 рр., млн.грн.

В структурі видатків видатки соціального спрямування становлять 63,25 %, з них видатки на освіту становлять – 50,43 %, видатки фізичного та духовного розвитку –7,58%, видатки соціального захисту та соціального забезпечення – 4,7 %, видатки охорони здоров'я – 0,54%. В середньому територіальні громади Тернопільської області у 2024 році на соціальні видатки витрачали 71,5 % від усіх видатків (рис.9.6). А отже, Великоберезовицька громада витрачає менше на соціальні видатки і основним чином за рахунок видатків на освіту та охорону здоров'я. В структурі видатків освіти громади 70,6 % припадає на загальну середню освіту, 20,6 % на дошкільну освіту, 4,7 % позашкільну освіта та 4,1 % на інші заклади та заходи в сфері освіти.

Всередньому в розрахунку на одного учня громада у 2024 році витрачала 51,0 тис.грн. Це менше ніж середнє про територіальним громадам Тернопільської області (58,6 тис.грн). У 2024 році громада витратила на загальну середню освіту 100,4 млн.грн, з яких 56,5 млн.грн. освітня субвенція, 2,3 млн. грн субвенція на харчування учнів початкових класів та 3,8 млн.грн субвенція на придбання обладнання та модернізацію їдальнь закладів середньої освіти, 1,2 млн.грн. субвенція з місцевого бюджету на здійснення переданих видатків у сфері освіти за рахунок освітньої субвенції, 2,7 млн.грн. субвенція з місцевого бюджету за рахунок залишків коштів освітньої субвенції та 0,3 млн.грн. субвенція з місцевого бюджету на підтримку осіб з особливими освітніми потребами. Громада дофінансовує загальну середню освіти з місцевого бюджету насамперед видатки розвитку освіти, зокрема здійснює капітальні та поточні ремонти закладів, дофінансовує придбання шкільних автобусів, будівництво та ремонт укриттів та інше.



СОЦІАЛЬНО-ЕКОНОМІЧНИЙ ПРОФІЛЬ ВЕЛИКОБЕРЕЗОВИЦЬКОЇ ТЕРИТОРІАЛЬНОЇ ГРОМАДИ

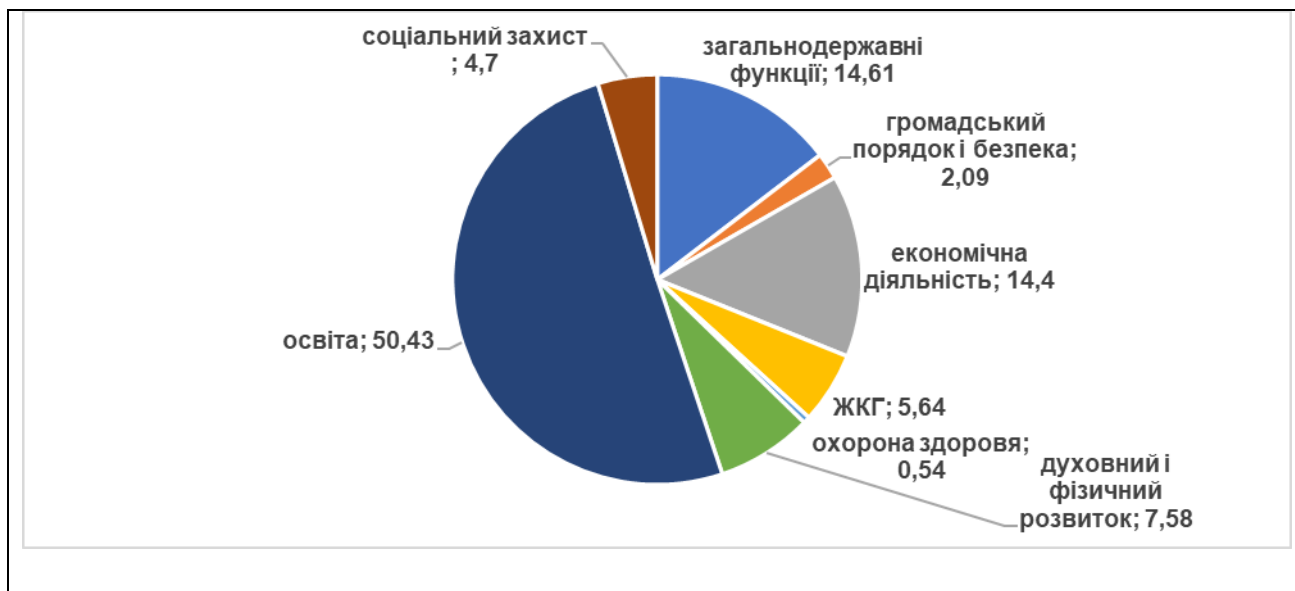


Рис. 9.6. Обсяги та структура видатків місцевого бюджету Великоберезовицької СТГ, 2024 рік, млн.грн. %

Про ефективність видатків місцевого бюджету Великоберезовицької СТГ можна говорити порівнявши обсяги видатків на різні сфери в розрахунку на одного мешканця. Великоберезовицька СТГ в порівнянні з середнім значенням по територіальним громадам Тернопільської області більше витрачає на спорт, культуру, ЖКГ, капітальних видатків в розрахунку на одного мешканця. Водночас громада менше витрачає на органи місцевого самоврядування та видатків на заробітну плату. А отже, громада не розпоршує кошти на поточні видатки і цьому сприяє добре організована мережа закладів освіти та робить акцент на розвиток (рис. 9.7)

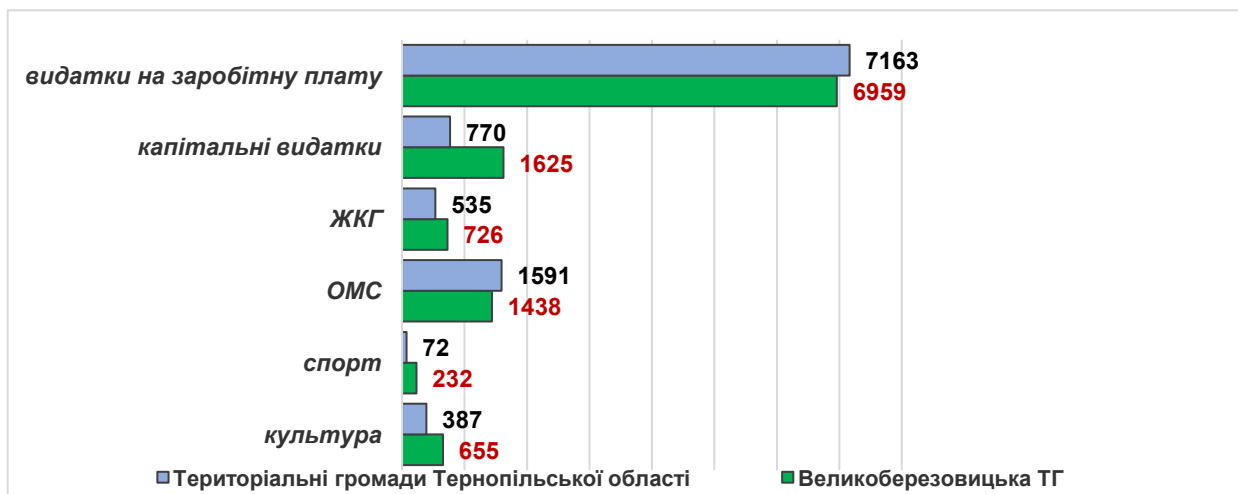


Рис.9.7. Видатки в розрахунку на одного мешканця Великоберезовицької територіальної громади та територіальних громад Тернопільської області, 2024 р., грн.

В структурі видатків громади видатки на економічну діяльність плюс видатки ЖКГ в сумі становлять п'яту частину усіх видатків (середнє по громадах Тернопільської області 13 %). А отже, громада дбає про благоустрій та комфортність проживання своїх мешканців та спрямовує кошти на її розвиток.

У 2024 році в структурі видатків селищного бюджету за економічною класифікацією частка поточних видатків становить – 86,1%, а капітальних видатків –13,9 % (рис.9.8). 54,4 %

СОЦІАЛЬНО-ЕКОНОМІЧНИЙ ПРОФІЛЬ ВЕЛИКОБЕРЕЗОВИЦЬКОЇ ТЕРИТОРІАЛЬНОЇ ГРОМАДИ

видатків селищного бюджету громада спрямовує на заробітну плату з нарахуваннями, 3,7 % на оплату комунальних послуг та енергоносіїв (рис.9.8, рис.9.9).

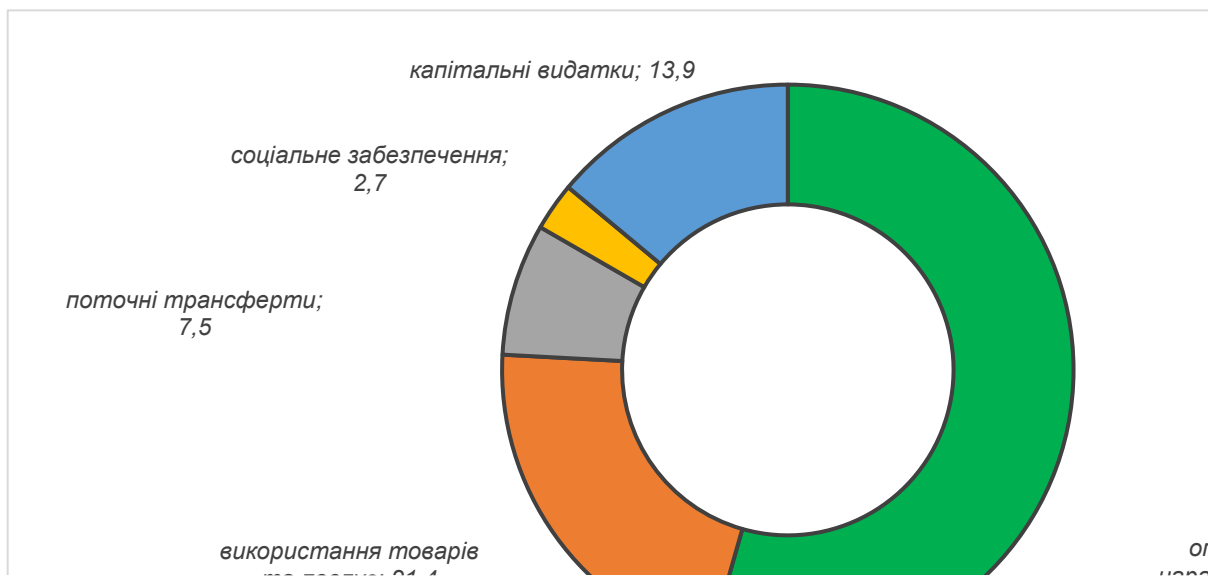


Рис.9.8. Структура видатків Великоберезовицької СТГ за економічною класифікацією, 2024 р., %

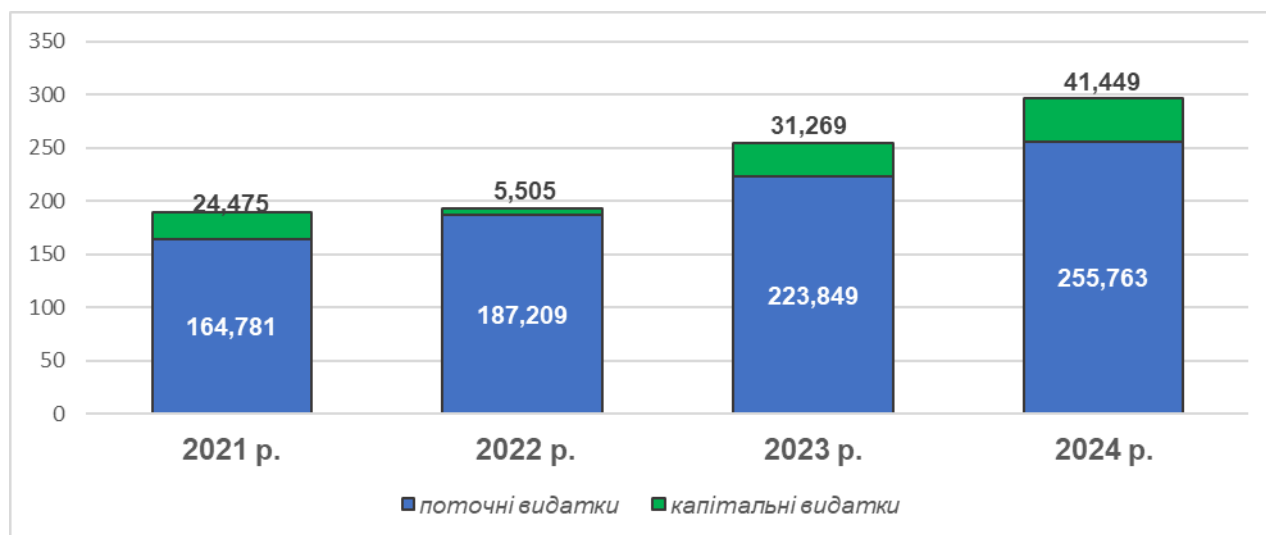


Рис.9.9. Поточні та капітальні видатки селищного бюджету, млн.грн.

У 2023- 2024 роках обсяги капітальних видатків громади перевищили довоєнний рівень.

Висновки

Великоберезовицька селищна територіальна громада за основними фінансовими показниками знаходиться в ТОП-10 рейтингу територіальних громад Тернопільської області. У 2024 році індекс податкоспроможності громади становив 1,0. У порівнянні з довоєнним 2021 роком відбулось зростання індексу податкоспроможності (0,73 у 2021 році). А отже, вплив війни на спричинив негативних наслідків на роботу бізнесу, а навпаки відбувалось економічне зростання.

У 2024 році дохідна частина селищного бюджету Великоберезовицької громади склала 299,5 млн.грн. Частка офіційних трансфертів у загальних доходах місцевого бюджету - 22,6 %, а податкових надходжень -75,3 %. Громада характеризується високою часткою власних доходів, основою частиною яких є податкові надходження. У 2024 році до

СОЦІАЛЬНО-ЕКОНОМІЧНИЙ ПРОФІЛЬ ВЕЛИКОБЕРЕЗОВИЦЬКОЇ ТЕРИТОРІАЛЬНОЇ ГРОМАДИ

бюджету Великоберезовицької селищної територіальної громади надійшло 225,495 млн. грн. податкових надходжень, з яких 127,188 млн грн за рахунок ПДФО. В структурі доходів ПДФО, що займає найбільшу частку 56,9 %, та єдиний податок (17,9 %) складають три четверти податкових надходжень, що свідчить про розвинений підприємницький сектор економіки громади. Єдиний податок з сільськогосподарських виробників менше 9 %. Його низька частка свідчить про те, що сільськогосподарська галузь розвивається більше за рахунок великих аграрних компаній.

В умовах війни Великоберезовицька СТГ демонструвала вищі темпи зростання доходів місцевого бюджету, ніж середні по територіальним громадам Тернопільської області за всіма основними структуроутворюючими податками – податковими надходженнями, ПДФО, єдиним податком, податками на нерухомість та платою за землю юридичних осіб, доходами від оренди комунального майна. А отже, бізнес виявився стресостійким та зумів перелаштуватись в нових умовах господарювання.

Великоберезовицька громада витрачає менше на соціальні видатки 63,25 %, ніж середнє по територіальним громадам Тернопільської області – 71,5 %. Натомість громада п'яту частину своїх видатків витрачає на економічний розвиток та ЖКГ (середнє по громадах Тернопільської області 13 %). А отже, громада дбає про благоустрій та комфортність проживання своїх мешканців та спрямовує кошти на її розвиток.

Про ефективність видатків місцевого бюджету Великоберезовицької СТГ можна говорити порівнявши обсяги видатків на різні сфери в розрахунку на одного мешканця. Великоберезовицька СТГ в порівнянні з середнім значенням по територіальним громадам Тернопільської області більше витрачає на спорт, культуру, ЖКГ, капітальних видатків в розрахунку на одного мешканця. Водночас громада менше витрачає на органи місцевого самоврядування та видатків на заробітну плату. А отже, громада не розпоршує кошти на поточні видатки і цьому сприяє добре організована мережа закладів соціальної сфери та робить акцент на розвиток.

10. СИСТЕМА ОРГАНІВ ВЛАДИ

Місцеве самоврядування Великоберезовицької СТГ здійснюється Великоберезовицькою селищною радою у складі Великоберезовицького селищного голови та 26 депутатів ради (8 скликання).

Партійна приналежність депутатів селищної ради восьмого скликання така: 7 депутатів від політичної партії «Європейська солідарність» (26,9 %), 9 депутатів партії «За майбутнє» (34,6 %), 4 депутатів партії «Свобода» (15,4 %), 3 депутатів партії «Голос» (11,5%), 3 депутатів партії «Батьківщина» (11,5%).

Діють 5 постійних депутатських комісій:

- Постійна комісія з питань освіти, культури, охорони здоров'я, фізкультури, спорту та соціального захисту населення.
- Постійна комісія з питань регламенту, прав людини, законності, депутатської діяльності, етики та з питань запобігання корупції.
- Постійна комісія з питань житлово-комунального господарства, комунальної власності, промисловості, підприємництва та сфери послуг.
- Постійна комісія з питань планування фінансів, бюджету та соціально-економічного розвитку.
- Постійна комісія з питань містобудування, будівництва, земельних відносин та охорони навколишнього природного середовища.

У структурі апарату Великоберезовицької селищної ради 89 осіб - селищний голова та три його заступники, секретар ради, секретар виконавчого комітету, сім старост, Відділ загальної та організаційної роботи, Відділ бухгалтерського обліку, матеріально-технічного забезпечення та звітності, Відділ економічного розвитку, інвестицій та державних закупівель, Відділ земельних ресурсів та просторового планування, Відділ комунальної власності, містобудування та архітектури, житлово-комунального господарства та благоустрою, Відділ юридичного забезпечення та кадрової роботи, Відділ військового обліку та цивільного захисту, Відділ цифрової трансформації та зв'язків з громадськістю, Відділ організації надання адміністративних послуг.

До структурних одиниць, що мають статус юридичної особи відносяться Фінансовий відділ, Відділ освіти, Відділ культури, Відділ соціального захисту населення, Служба у справах дітей, Відділ сім'ї, молоді, спорту та туризму (ДОДАТОК 4).

Адміністративні послуги

З метою створення належних умов для виконання положень Закону України «Про адміністративні послуги», забезпечення доступності та покращення якості надання адміністративних послуг та реєстраційних процедур в громаді створено відділ організації надання адміністративних послуг Великоберезовицької селищної ради. Головна мета - організація надання адміністративних послуг у найкоротший строк та за мінімальної кількості відвідувань суб'єктів звернень. У штаті ЦНАПу – 6 працівників.

ЦНАП надає такі послуги (261 послугу):

- реєстрація послуг цивільного стану;
- реєстрація /зняття з реєстрації місця проживання;
- послуги з реєстрації бізнесу;
- послуги з реєстрації нерухомості;
- послуги головного управління держгеокадастру у Тернопільській області;
- послуги з земельних питань;
- послуги соціального характеру;
- послуги захисників і захисниць, послуги для багатодітних сімей, послуги з питань опіки та піклування;
- послуги з питань архітектури та містобудування;
- послуги з питань місцевого значення;
- послуги Головного управління державної служби України з надзвичайних ситуацій у Тернопільській області;

СОЦІАЛЬНО-ЕКОНОМІЧНИЙ ПРОФІЛЬ ВЕЛИКОБЕРЕЗОВИЦЬКОЇ ТЕРИТОРІАЛЬНОЇ ГРОМАДИ

- послуги Головного управління держпродспоживслужби в Тернопільській області;
- послуги Західного міжрегіонального центру з надання безоплатної правничої допомоги;
- послуги Головного управління Пенсійного Фонду України в Тернопільській області.
- послуги Південно-Західного міжрегіонального управління Міністерства Юстиції у Тернопільській області.

Також окремі нотаріальні дії надаються посадовими особами ОМС у сільських населених пунктах, зокрема засвідчення копій, посвідчення/скасування заповіту та інші.

У 2024 році запрацював мобільний адміністратор, це сервіс який дозволяє отримати адміністративні послуги за місцем проживання/перебування для маломобільних мешканців нашої громади спеціально автоматизований комплекс «Мобільний кейс» (можливість отримання 145 послуг).

Упродовж 2024/2025 року розпочато роботу віддалених робочих місцях, а саме в наступних округах: Мишковичі, Настасів, Петриків, Острів (можливість отримання 95 послуг.)

У 2025 році було розпочато прийом заяв та видача документу на комплексну послугу «єМалятко», яка одночасно включає в себе 6 послуг:

- видача свідоцтва про народження;
- присвоєння ідентифікаційного коду дитині;
- присвоєння УНЗР;
- призначення допомоги при народженні дитині;
- компенсація вартості допомоги «Паунок Малюка»
- внесення даних дитини до реєстру пацієнтів.

11.ОРГАНИ САМООРГАНІЗАЦІЇ НАСЕЛЕННЯ ТА ГРОМАДСЬКИХ ОБ'ЄДНАНЬ

Громадські організації. Важливим стейкхолдером розвитку громад є громадські організації (ГО), діяльність яких спрямована на задоволення суспільних, економічних, соціальних, культурних, екологічних, та інших інтересів мешканців.

На території громади зареєстровано понад двадцять громадських організацій, діяльність їх спрямована на підтримку фізичної культури та спорту, надання соціальної допомоги, підтримку садових та гаражних кооперативів, рибалок, захисників вітчизни та інші (ДОДАТОК 5).

Діяльність п'ятох благодійних організацій («Благодійний фонд Івана Чайківського «Покрова», «Благодійний фонд «Міжнародна місія Еммануїл», БФ«Хмароріз», "БЛАГОДІЙНИЙ ФОНД ВОЛОДИМИРА КАМІНСЬКОГО", "БФ "ДІТИ СВОБОДИ"), що діють на території громади, спрямована на соціальну підтримку населення (ДОДАТОК 6). Найбільш активний БФ «Покрова», що підтримує наших захисників.

У громаді функціонує оновлена **Молодіжна рада**. До її складу увійшли 19 молодих харизматичних та ініціативних учнів та студентів, що готові сприяти позитивним змінам в громаді, сприяти розвитку неформальної освіти. Перший захід оновлена Молодіжна рада провела у співпраці із Центром надання соціальних послуг Великоберезовицької селищної ради. Він був для дітей військовослужбовців, отримувачів соціальних послуг та внутрішньо переміщених осіб. Серед інших заходів - молодіжний вечір до 34-ї річниці Незалежності України, майстер-клас із до медичної допомоги, у планах - Андріївські вечорниці.

У громаді створено Раду ВПО, що сприяє інтеграції ВПО у життя громади, допомозі з пошуком житла, працевлаштуванням, дозвіллям та оздоровленням дітей з числа ВПО.

На території громади зареєстровано 19 релігійних організацій (ДОДАТОК 7)

Поширення інформації про громаду відбувається через офіційний сайт Великоберезовицької селищної ради, офіційні сторінки громади у мережі фейсбук та інстаграм.

Висновки

У громаді зареєстровано понад двадцять громадських організацій та п'ять благодійних організацій. Найбільш активний БФ «Покрова», що підтримує наших захисників. Громадські організації, діяльність яких спрямована на підвищення економічної активності – відсутні. Високою активністю супроводжується діяльність оновленої Молодіжної ради та Ради ВПО.

РЕЗУЛЬТАТИ ОПИТУВАННЯ ЗАІНТЕРЕСОВАНИХ СТОРІН

Результати анкетування мешканців

Методом онлайн-анкетування через платформу Google Forms було анкетовано загалом 204 респондентів. Опитування проводилось впродовж вересня-жовтня 2025 року. При проведенні опитування було запропоновано питання, варіанти відповідей до питань, а також (за бажанням) додати власну відповідь на питання.

Анкетування не є репрезентативним за віком, статтю, місцем проживання, відтак його результати не є точними. Також під час оцінювання результатів анкетування слід зважати на обмеження методу поширення анкетування – воно не охоплює осіб, які не відвідують сайт громади чи сторінки громади у соціальних мережах.

Результати анкетування мешканців Великоберезовицької СТГ наведено у Профілі громади у **розділі додатки**. На їх основі можна зробити такі висновки:

Характеристика респондентів: 1) в опитуванні взяли участь жителі одинадцяти з тринадцяти населених пунктів громади та мешканці м. Тернопіль. Третина опитаних проживають в адміністративному центрі громад селищі Велика Березовиця. 2) за статеві-віковими характеристиками більшість респондентів (81,9 %) є жінками, натомість щодо віку, в опитуванні взяли участь представники усіх категорій; 3) серед опитаних більшість (49,5 %) є найманими працівниками; 31,9 % - службовцями та працівниками ОМС; 8 % - особами, що не працюють та мають статус безробітного, 4,9 % - підприємцями та 4,9 % - пенсіонерами.

Ставлення респондентів до громади як місця проживання: 48,5% опитаних характеризують Великоберезовицьку громаду як місце, де комфортно жити та ще 22,5 % опитаних хочуть щоб тут жили їхні діти, а 5,9 % вважають, що тут є де себе реалізувати. Натомість 18,6 % респондентів стверджують, що тут немає перспектив для розвитку, 15,2 % - що змушені тут жити, 2,5% планують виїхати звідси при першій можливості. Хоча голоси респондентів розділилися, однак більшість вважають громаду комфортною для проживання та перспективною

Доступ до інформації: більшість мешканців громади стверджують, що обізнані про життя і розвиток громади. Серед найбільш використовуваних джерел пошуку інформації про громаду – соціальні мережі (зокрема, Фейсбук) (63 %), повідомлення в місцевих групах у соц мережах (67,3 %), родичів та друзів (43,6%), офіційний сайт селищної ради (33,3%).

Довіра та громадська участь: за результатами опитування жителів прослідковуємо високу довіру до членів своєї родини, інших жителів громади та священника. Натомість порівняно нижчим є рівень довіри до представників місцевого самоврядування – депутатів, старост старостинських округів, а також низький рівень довіри до громадських лідерів. Більшість жителів у відповідь щодо їх участі у житті громади обирають варіант «голосування на місцевих виборах» (70,6 %), значно менше «масові святкові заходи місцевого рівня» (44,6%), «благодійництво для місцевих мешканців, волонтерство» (35,3%), «спільне з сусідами виконання певних робіт / проєктів» (26,0 %).

Послуги населенню / рівень безпеки та комфорту у громаді: переважна кількість мешканців громади позитивно оцінюють рівень безпеки тут: «середній рівень безпеки» (42,1%), «швидше безпечно» (34,8%), «цілком безпечно» (14,2 %). Щодо послуг населенню, прослідковуються такі тенденції: 1) адміністративні та послуги соціальної сфери (освітні, медичні, соціального захисту та культурні послуги) більшість респондентів отримують у населеному пункті, де проживають, або в адміністративному центрі громади; якістю надаваних послуг жителі здебільшого задоволені, оцінюючи їх на рівні «скоріше задоволений» та «цілком задоволений»; 2) оцінюючи можливості отримати послуги за місцем проживання, більшість респондентів вказують, що купівлю харчових продуктів здійснюють в межах громади, однак, придбання товарів довготривалого використання – як в межах громади, так і за її межами; 3) порівняно нижчою є оцінка стану інфраструктури (дорожньо-транспортної та комунальної). Найбільше мешканці не задоволені станом доріг, тротуарів, якістю громадського транспорту та пристосованістю дорожньої інфраструктури для маломобільних груп населення. Більшість мешканців позитивно оцінюють стан

СОЦІАЛЬНО-ЕКОНОМІЧНИЙ ПРОФІЛЬ ВЕЛИКОБЕРЕЗОВИЦЬКОЇ ТЕРИТОРІАЛЬНОЇ ГРОМАДИ

спортивної інфраструктури та системи поводження з відходами у громаді. Натомість, бажають позитивних зрушень у інфраструктурі дозвілля та відпочинку.

Розвиток громади: основними проблемами для розвитку громади респонденти називають: недостатню громадську ініціативність мешканців (47,1 %), корупцію (32,8 %), стан дорожньо-транспортної інфраструктури (27 %), натомість лише 12 % опитаних вказали на труднощі з працевлаштуванням. Вирішення проблем, на думку мешканців, лежить у площині: поліпшення роботи громадського транспорту (46,1 %), поліпшення стану й ремонту доріг в громаді (43,6%); розвиток сфери дозвілля та відпочинку (26 %), підтримки ЗСУ (23,5 %).

Оскільки розвиток економіки та покращення інвестиційної привабливості громади визначено як важливий напрям роботи у громаді, на питання «на що, на Вашу думку, першочергово слід спрямувати зусилля влади в громаді для зміцнення місцевої економіки?» респонденти відмітили ремонт дорожньої інфраструктури (47,1%), роботу з діючим бізнесом щодо залучення грантів на модернізацію виробництва (30,4 %), створення інфраструктури для розвитку бізнесу (29,4 %), активізацію процесу інвестиційної промоції громади (25,0 %). Примітно, що значна частина мешканців вважає, що органи місцевого самоврядування не повинні займатися підтримкою місцевого бізнесу, оскільки бізнес самотужки може вирішити свої проблеми (28,9 %).

Відкрите питання «Якою Ви хочете бачити свою громаду в майбутньому?»: переважно жителі відповідають, що прагнуть жити у розвиненій, процвітаючій громаді без корупції та з ефективною владою, де розвинена дорожньо-транспортна сфера, є можливості для розвитку та дозвілля дітей та молоді. В якій бізнес є екологічно та соціально відповідальним, а економіка інноваційна.

Результати анкетування бізнесу

Методом онлайн-анкетування через платформу Google Forms було анкетовано загалом 32 респондентів. Опитування проводилось у вересні-жовтні 2025 року. При проведенні опитування було запропоновано питання, варіанти відповідей до питань, а також (за бажанням) додати власну відповідь на питання.

Анкетування не є репрезентативним, відтак його результати не є точними. Також під час оцінювання результатів анкетування слід зважати на обмеження методу поширення анкетування – воно не охоплює осіб, які не відвідують сайт громади чи сторінки громади у соціальних мережах.

Результати анкетування бізнесу Великоберезовицької СТГ наведено у додатку Профіля громади. На їх основі можна зробити такі висновки:

Характеристика респондентів: 1) респонденти є представниками обох статей 40,1 % чоловіки та 59,9 % жінки. Територіально бізнес розміщено у селищі В.Березовиці, с. Острів, с. Мишковичі, с. Буцнів, с. Настасів, с. Миролюбівка, с. Село, с. Серединки. 2) більшість суб'єктів господарювання, представники яких взяли участь в опитуванні, мають досвід розвитку як суб'єкти економіки Великоберезовицької громади (62,5% з них функціонують тут понад 5 років, 12,5% - 2-5 років); 3) у половини опитаних представників підприємств зайнято 2-10 осіб, понад 60 % опитаних мають найманих працівників; 4) респонденти представляють різні сфери економіки - сільське господарство, промисловість, харчову промисловість, торгівлю, будівництво, транспорт, сферу послуг тощо.

Вплив війни: 1) 56,3 % суб'єктів господарювання стверджують, що ситуація з персоналом на їхніх підприємствах не змінилася; 34,4 % вказують на зменшення кількості працюючих та 9,4 % вказують на скорочення середнього рівня заробітної плати. Примітно, що лише 3,1 % з опитаних зазначає про наявність значної кількості вакансій через мобілізацію працівників; 2) більшість опитаних має намір розширювати свій бізнес у короткостроковій перспективі, однак, в умовах війни лише 21,8 % готові розширювати бізнес, третина опитаних таких дій не планує.

Пріоритетним для розвитку громади, на думку респондентів, є сільське господарство (50,0%), торгівля (40,6 %). Щодо інших сфер визначають такі: транспорт і логістика, харчова

СОЦІАЛЬНО-ЕКОНОМІЧНИЙ ПРОФІЛЬ ВЕЛИКОБЕРЕЗОВИЦЬКОЇ ТЕРИТОРІАЛЬНОЇ ГРОМАДИ

промисловість; енергетика (у т.ч. альтернативна), консультативні послуги, виробництво будівельних матеріалів, туризм, легка промисловість.

Ключовою потребою представники бізнесу визначають зниження платоспроможного попиту населення. При це вказують 55,6 % респондентів. Серед інших вагомих проблем – втрата ланцюгів постачання та збуту, ворожі обстріли та інше.

84,4 % опитаних вказують, що не користувалися наявними в регіоні програмами підтримки бізнесу, а 6,3 % користувались Програмою доступних кредитів 5-7-9. По дному з опитаних вказали, що користувались програмою підтримки фермерських господарств та програмою підтримки бізнесу. Чверть опитаних вказали, що на рівні громади допомога бізнесу не потрібна. Разом з тим респонденти вказали, що хотіли б отримати допомогу через пільгові кредити (28,1 %), консультаційну допомогу (18,8 %), зниження ставок оренди комунального майна (18,8 %).

ДОДАТОК 1

**Перелік
пам'яток та щойно виявлених об'єктів культурної спадщини (історії)
Великобerezовицької селищної об'єднаної територіальної громади**

№ з/п	Охоронний номер пам'ятки	Кі-сть внутрішніх комплексних	Назва пам'ятки, короткий опис, з чим пов'язана	Адреса	Дата події, у зв'язку з якою об'єкт набув статусу пам'ятки (епоха)	Дата утворення об'єкту	Автори	Матеріал, техніка виготовлення	Основні розміри	Категорія охорони	Рішення про взяття під охорону
1	1876		Пам'ятний знак (хрест) на честь скасування панщини	с. Буцнів, біля церкви	1848 р.		Робота самодіяльних майстрів	Камінь, бетон	Хрест – 1,4 м, постамент – 1,85x0,5x0,55 м, цоколь – 0,2x0,85x0,85 м, площа – 0,0005 га	Місце воєнного значення	Розпорядження Представника Президента України в Тернопільській області від 25.06.1992 р. № 148
2	1031		Пам'ятний знак воїнам-землякам, які загинули в роки Другої світової війни	с. Буцнів, центр	1941-1945 рр.	1985 р.	Скульптор – Мельник В., архітектор – Маркевич І. (Тернопіль)	Бетон, камінь, цегла	Висота пілонів – 8 м, довжина – 17,3 м, 0,0600 га	Місце воєнного значення	Рішення виконкому Тернопільської обласної ради від 26.08.1986 р. № 250
3	697		Пам'ятний знак воїнам-землякам, які загинули в роки Другої світової війни	с. Велика Лука, біля сільської ради	1941-1945 рр.	1974 р.	Тернопільські художньо-виробничі майстерні	Бетон, камінь	Висота скульптури – 3,5 м, постаменту – 1,2x6x2 м, площа – 0,0144 га	Місце воєнного значення	Рішення виконкому Тернопільської обласної ради від 12.06.1978 р. № 286
4	578		Могила турецьких воїнів	с. Лучка, на подвір'ї за дитячим садком, біля водонапірної башти	XVII ст.	XVII ст.		Камінь, цегла, бетон	Висота обеліску – 1,8 м, постаменту – 0,8 м, площа – 0,0004 га	Місце воєнного значення	Рішення виконкому Тернопільської обласної ради від 22.03.1971 р. № 147
5	4424-Тр (3250)		Пам'ятний знак (хрест) на честь скасування панщини	с. Миролюбівка, подвір'я церкви	1848 р.	1848 р.	Робота самодіяльних майстрів	Камінь	Хрест – 1,20x0,10 м, площа – 0,0002 га	Місце воєнного значення	Наказ управління культури Тернопільської обласної державної адміністрації від 24.03.2011 р. № 36, Наказ управління культури Тернопільської обласної державної адміністрації від 05.04.2012 р. № 42

СОЦІАЛЬНО-ЕКОНОМІЧНИЙ ПРОФІЛЬ ВЕЛИКОБЕРЕЗОВИЦЬКОЇ ТЕРИТОРІАЛЬНОЇ ГРОМАДИ

6	4423-Тр (3251)		Пам'ятний знак (хрест) на честь святого Димитрія	с. Миролюбівка, подвір'я церкви	1905 р.	1905 р.	Робота самодіяльних майстрів	Камінь	Хрест – 1,3 м, постамент – 2,1x0,7x0,7 м, площа – 0,0007 га	Місце вою значення	Наказ управління культури Тернопільської обласної державної адміністрації від 24.03.2011 р. № 36. Наказ управління культури Тернопільської обласної державної адміністрації від 05.04.2012 р. № 42
7	985		Пам'ятний знак воїнам-землякам, які загинули в роки Другої світової війни	с. Миролюбівка, територія господарського двору	1941-1945 рр.	1985 р.	архітектор – Корнет В., Маркевич І. (Тернопіль)	Бетон	Заг. висота – 6 м, довжина – 18 м, площа – 0,0180 га	Місце вою значення	Рішення виконкому Тернопільської обласної ради від 26.08.1986 р. № 250
8	3249		Школа, в якій навчався футболіст, майстер спорту міжнародного класу Вишневський Іван Євгенович	с. Миролюбівка, школа	1957-1996	Меморіальна дошка, лютий 2007 р.		Цегла, бетон, шифер, меморіальна дошка – мармур	Школа – 12x30x3 м, площа – 0,0360 га, меморіальна дошка – 0,4x0,7 м	Щойно виявлений об'єкт культурної спадщини	Наказ управління культури Тернопільської обласної державної адміністрації від 24.03.2011 р. № 36
9	698		Пам'ятний знак воїнам-землякам, які загинули в роки Другої світової війни	с. Мишковичі	1941-1945 рр.	1975 р.	Тернопільські художньо-виробничі майстерні	Бетон, камінь	Висота скульптури – 3 м, постаменту – 1,8 м, площа – 0,0120 га	Місце вою значення	Рішення виконкому Тернопільської обласної ради від 12.06.1978 р. № 286
10	4382-Тр		Пам'ятний знак (хрест) на честь скасування панщини	с. Мишковичі, кладовище	1848 р.	1848 р.	Робота самодіяльних майстрів	Камінь	Хрест – 1,4 м, постамент – 1,4x0,9x0,9 м, площа – 0,0009 га	Місце вою значення	Наказ Міністерства культури України від 23.01.2012 р. № 51
11	1882		Пам'ятний знак (хрест) на честь скасування панщини	с. Настасів, головна дорога, з правого боку, за мостом	1848 р.		Робота самодіяльних майстрів	Бетон, камінь	Хрест – 1,1 м, постамент – 2,15x0,6x0,6 м, цоколь – 0,45x2x2 м, площа – 0,0100 га	Місце вою значення	Розпорядження Представника Президента України в Тернопільській області від 25.06.1992 р. № 148
12	580		Могила підпільників Кравченка Я., Куриці І.	с. Настасів, кладовище, від дзвіниці 40 м, з правого боку від входу	1943 р.	1944 р.	Робота самодіяльних майстрів	Камінь	Могила – 2x1,45x2,35 м, площа – 0,0006 га	Місце вою значення	Рішення виконкому Тернопільської обласної ради від 22.03.1971 р. № 147
13	890		Могила учасника повстання на броненосці „Потьомкін” Кухаренка М.	с. Настасів, кладовище, кут протилежний від входу	1905 р.	1968 р.	Робота самодіяльних майстрів	Бетон, камінь	Могила – 2x1,45x2,35 м, площа – 0,0006 га	Місце вою значення	Рішення виконкому Тернопільської обласної ради від 22.03.1971 р. № 147

СОЦІАЛЬНО-ЕКОНОМІЧНИЙ ПРОФІЛЬ ВЕЛИКОБЕРЕЗОВИЦЬКОЇ ТЕРИТОРІАЛЬНОЇ ГРОМАДИ

14	3245		Пам'ятний знак (хрест) на честь скасування панщини	с. Острів, роздоріжжя біля церкви	1848 р.		Робота самодіяльних майстрів	Камінь	Постамент - 1,1x0,9x0,9 м, цоколь постаменту - 3,9x3,9x0,8 м, хрест - 1,4 м, площа - 0,0016 га	Щойно виявлений об'єкт культурної спадщини	Наказ управління культури Тернопільської обласної державної адміністрації від 27.01.2010 р. № 16
15	700		Братська могила воїнів Радянської армії	с. Петриків, вул. Лісова, кладовище в куті	1944 р.	1975 р.	Кипиш О. (Тернопіль)	Камінь, мармур, оварихта	Висота арки - 3,5 м, стела - 2x14 м, площа - 0,0300 га	Місце воєнного значення	Рішення виконкому Тернопільської обласної ради від 12.06.1978 р. № 286
16	1884		Пам'ятне місце розстрілів євреїв у 1943 р.	с. Петриків, вул. Тернопільська, напроти магазину „Берегиня”	1943 р.	1992 р.	Робота самодіяльних майстрів	Бетон, метал	Стела - 2,2x0,7x0,25 м, постамент - 0,3x1x1,4 м, площа - 0,0070 га	Місце воєнного значення	Рішення виконкому Тернопільської обласної ради від 19.08.1994 р. № 14
17	4384-Тр (3235)		Пам'ятний знак (хрест) на честь скасування панщини	с. Петриків, центр, вул. Шептицького, 68, садиба Олійник Віри Романівни, тел. 0963470640	1848 р.	1848 р.	Робота самодіяльних майстрів	Камінь	Хрест - 1,25 м, постамент - 2,05x0,6x0,6 м, площа - 0,0001 га	Місце воєнного значення	Наказ управління культури Тернопільської обласної державної адміністрації від 27.01.2010 р. № 16, Наказ Міністерства культури України від 23.01.2012 р. № 51
18	1888		Могила о. Скоморовського Йосифа	с.мт Велика Березовиця, кладовище	1815-1891 рр.	1891 р.	Робота самодіяльних майстрів	Камінь, пісковик	Скульптура - 1,5 м, постамент - 1,3x0,75x0,7 м, могила - 0,6x2,7x2,7 м, площа - 0,0007 га	Місце воєнного значення	Розпорядження Представника Президента України в Тернопільській області від 25.06.1992 р. № 148
19	3226		Могила Герети І.П.-археолога, мистецтвознавця, громадсько-політичного діяча, заслуженого діяча мистецтв України	с.мт Велика Березовиця, кладовище	1938-2002 рр.	2008 р.		Камінь, пісковик	Надгробок - 1,6x1,15x0,5 м, могила - 2,4x1,2 м, площа - 0,0008 га	Щойно виявлений об'єкт культурної спадщини	Наказ управління культури Тернопільської обласної державної адміністрації від 27.01.2010 р. № 16
20	1877		Могила громадсько-політичного діяча о. Герети Петра	с.мт Велика Березовиця, кладовище	1902-1974 рр.	1974 р.	Робота самодіяльних майстрів	Камінь, пісковик	Надгробок (арка з хрестом) - 2,2x1x0,45 м, могила - 2,6x1,7 м, постамент - 0,2x0,6x1,13 м, площа - 0,0005 га	Місце воєнного значення	Розпорядження Представника Президента України в Тернопільській області від 25.06.1992 р. № 148

СОЦІАЛЬНО-ЕКОНОМІЧНИЙ ПРОФІЛЬ ВЕЛИКОБЕРЕЗОВИЦЬКОЇ ТЕРИТОРІАЛЬНОЇ ГРОМАДИ

21	4374-Тр (3225)		Пам'ятний знак на честь врятування дочки місцевого пана від вовків (скульптура Матері Божої та постамент із сюжетним рельєфом)	смт Велика Березовиця, на межі сіл Петриків, Острів, Велика Березовиця	18 ст.	18 ст.	Робота самодіяльних майстрів	Камінь	1,2x0,6x0,6 м, площа – 0,0010 га	Місцевого значення	Наказ управління культури Тернопільської обласної державної адміністрації від 27.01.2010 р. № 16. Наказ Міністерства культури України від 23.01.2012 р. № 51
22	4373-Тр (3227)		Пам'ятний знак (хрест) на честь скасування панщини	смт Велика Березовиця, вул. Родини Геретів, 27, центр, на роздоріжжі	1848 р.	відновлено 1989 р.	Робота самодіяльних майстрів	Камінь	Хрест – 1,15 м, постамент – 1,9x0,55x0,5 м, цоколь – 0,3x2,2x2,2 м, площа – 0,0009 га	Місцевого значення	Наказ управління культури Тернопільської обласної державної адміністрації від 27.01.2010 р. № 16. Наказ Міністерства культури України від 23.01.2012 р. № 51

ДОДАТОК 2

**Перелік
пам'яток та щойно виявлених об'єктів культурної спадщини (археології)
Великобerezовицької селищної об'єднаної територіальної громади**

№ з/п	Охоронний номер	Назва пам'ятки	Місцезнаходження	Культурна приналежність	Час і автор відкриття	Основні розміри	Категорія охорони	Взяття під охорону
1	2792	Поселення Велика Березовиця I	смт Велика Березовиця, урочище Городи біля залізниці	ранній залізний вік (I тис. до н.е.)	1976 р., О.Ситник	0,50 га	Місцевого значення	Розпорядження Представника Президента України у Тернопільській області від 25.06.1992 № 148
2	2793	Поселення Велика Березовиця II	смт Велика Березовиця, правий берег р. Серет, південні околиці селища	черняхівська культура (кін. II- поч. V ст. н.е.)	1987 р., О. Ситник	0,80 га	Щойно виявлена	Наказ управління культури обласної державної адміністрації від 18.10.2005 № 112
3	1223	Поселення Велика Березовиця III	смт Велика Березовиця, урочище Поле, південно-східні околиці села	висоцька культура (XI-VI ст. до н.е.)	1988 р., О.Ситник	0,15 га	Місцевого значення	Рішення виконкому Тернопільської обласної ради від 14.07.1989 № 162
4	1712	Поселення Велика Березовиця IV	смт Велика Березовиця, південно-західні околиці селища, правий берег р. Серет	давньоруський час (XII – XIII ст.)	2009 р., А. Загородній	0,14 га	Щойно виявлена	Наказ управління культури обласної державної адміністрації від 27.01.2010 № 16
5	2790	Стоянка Велика Березовиця V	смт Велика Березовиця, лівий берег р. Серет	пізній палеоліт (40-10 тис. років тому)		0,10 га	Щойно виявлена	Наказ управління культури обласної державної адміністрації від 18.10.2005 № 112
6	2791	Стоянка Велика Березовиця VI	смт Велика Березовиця, на околиці селища, лівий берег р. Серет, в південній частині Тернополя	мезоліт (кінець IX-VI тис. до н.е.)	1920-ті роки	Площа невизначена	Щойно виявлена	Наказ управління культури обласної державної адміністрації від 18.10.2005 № 112

СОЦІАЛЬНО-ЕКОНОМІЧНИЙ ПРОФІЛЬ ВЕЛИКОБЕРЕЗОВИЦЬКОЇ ТЕРИТОРІАЛЬНОЇ ГРОМАДИ

7	1954	Поселення Велика Лука I	с. Велика Лука, за 2 км на північ від села, на східному схилі мису утвореного вигином правого берега р. Серет	ранньозалізний час (I тис. до н.е.), давньоруський час XII – XIII ст.	2012 рік, РАС, м. Львів	Площа невизначена	Щойно виявлена	Наказ управління культури обласної державної адміністрації від 05.03.2013 № 26-од
8		Поховання Лучка I	с. Лучка, територія бувшого лісництва	пшеворська культура (I ст. н.е.)		Площа невизначена	Місцевого значення	Рішення виконкому Тернопільської обласної ради від 14.07.1989 № 162
9	2846	Стоянка Мироліувка I	с. Мироліувка, урочище "Кар'єр біля лісу", лівий берег р. Серет	мезоліт (кінець IX-VI тис. до н.е.)	1988 р., О. Ситник і Б. Строць	0,4 га	Щойно виявлена	Наказ управління культури обласної державної адміністрації від 18.10.2005 № 112
10	1467	Поселення Мироліувка II	с. Мироліувка, 400 м на захід від західних околиць села, урочище Безодня	висоцька культура (XI-VI ст. до н.е.); черняхівська культура (III-IV ст. н.е.); давньоруський час (XII – XIII ст.)	2006 р., М. Бігус, В. Ільчишин	5 га	Щойно виявлена	Наказ управління культури обласної державної адміністрації від 27.01.2010 № 16
11	2847	Поселення Мишковичі I	с. Мишковичі, урочище "Заморощина", лівий берег р. Серет	бронзовий вік (кінець III-II тис. до н.е.)	1974 р., І. Герета	Площа невизначена	Щойно виявлена	Наказ управління культури обласної державної адміністрації від 18.10.2005 № 112
12	1235	Поселення Мишковичі II	с. Мишковичі, урочище Городи Лісництва	західно-подільська група скіфського часу (II пол. VII – V (можливо IV) ст. до н.е.)	1988 р., О.Ситник, Б.Строць	0,16 га	Місцевого значення	Рішення виконкому Тернопільської обласної ради від 14.07.1989 № 162
13	2848	Поселення Мишковичі III	с. Мишковичі, урочище Провалена	культура Ноа (XIII-XII ст. до н.е.), голіградська культура (XI – VII ст. до н.е.), черняхівська культура (III-IV ст. н.е.), давньоруський час (X-XIII ст.)	1986 р., І.Герета, Б.Остапів	близько 10,0 га	Місцевого значення	Рішення виконкому Тернопільської обласної ради від 14.07.1989 № 162
14	2849	Поселення Мишковичі IV	с. Мишковичі, На північний захід від села, на мисі, утвореному вигином лівого берега р. Серет	культура кулястих амфор (сер. – II пол. III тис. до н.е.); голіградська культура (XI-VII ст. до н.е.); західноподільська група скіфського часу (II пол. VII – V (можливо IV) ст. до н.е.); черняхівська культура (III-IV ст. н.е.), райковецька культура (кінець VII – IX ст.); давньоруський час (X-XIII ст.)	2003 р., М. Ягодинська, Б.Строць	450-500 х 80-100 м 3,8 – 5 га	Щойно виявлена	Наказ управління культури обласної державної адміністрації від 18.10.2005 № 112

СОЦІАЛЬНО-ЕКОНОМІЧНИЙ ПРОФІЛЬ ВЕЛИКОБЕРЕЗОВИЦЬКОЇ ТЕРИТОРІАЛЬНОЇ ГРОМАДИ

15	1546	Курган Мишковичі V	с. Мишковичі, південно-східні околиці села, урочище Провалена	культура невизначена	2007 р., В. Ільчишин	Висота 1 м, діаметр – 13	Щойно виявлена	Наказ управління культури обласної державної адміністрації від 27.01.2010 № 16
16	1683	Поселення Мишковичі VI	с. Мишковичі, центральна частина села, II надзаплавна тераса лівого берега р. Серет	епоха бронзи – ранній залізний вік (I тис. до н.е.); давньоруський час (XII – XIII ст.)	2008 р., О.Дерех	приблизно 5,0 га	Щойно виявлена	Наказ управління культури обласної державної адміністрації від 27.01.2010 № 16
17	2073	Поселення Мишковичі VII	с. Мишковичі, північні околиці села, навпроти південних околиць с. Буцнів, біля кар'єру	ранньозалізний вік (I тис. до н.е.); давньоруський час (XII-XIII ст.)	2015 р. Ягодинська М.О., Грабовий С.Т	площа не визначена	Щойно виявлена	Наказ управління культури обласної державної адміністрації від 09.09.2016 № 121-од
18	2851	Стоянка Настасів I	с. Настасів, урочище "Городи", на північ від села	пізній палеоліт (40-10 тис. років тому)	1983 р., О. Ситник	Площа невизначена	Місцевого значення	Наказ управління культури обласної державної адміністрації від 18.10.2005 № 112
19	2850	Поселення Настасів II	с. Настасів, урочище "Третя долина"	культура ноа (XIII-XII ст. до н. е.)	1988 р., обстежено І.Геретою	Площа невизначена	Щойно виявлена	Наказ управління культури обласної державної адміністрації від 18.10.2005 № 112
20	1468	Поселення Настасів IV	с. Настасів, 500 м на захід від західних околиць села, східна частина мису, утвореного правим берегом струмка і лівим бортом балки	давньоруський час (XII – XIII ст.)	2006 р., М. Бігус, В. Ільчишин	2 га	Щойно виявлена	Наказ управління культури обласної державної адміністрації від 27.01.2010 № 16
21	1469	Поселення Настасів V	с. Настасів, 500 м на південний-захід від західних околиць села, північно-східні схили витягнутого миса, утвореного правим берегом струмка та заболоченою балкою	давньоруський час (XII – XIII ст.)	2006 р., М. Бігус, В. Ільчишин	150 x 1000 м	Щойно виявлена	Наказ управління культури обласної державної адміністрації від 27.01.2010 № 16
22	1470	Поселення Настасів VI	с. Настасів, 600 м на південний захід від західних околиць села, I – II надзаплавні тераси східного схилу мису	давньоруський час (XII – XIII ст.)	2006 р., М. Бігус, В. Ільчишин	2 га	Щойно виявлена	Наказ управління культури обласної державної адміністрації від 27.01.2010 № 16
23	1471	Поселення Настасів VII	с. Настасів, між с. Настасів та с. Мар'янівка, південні схили лівого берега р. Нишла	черняхівська культура (III-IV ст. н. е.); давньоруський час (XII – XIII ст.)	2006 р., М. Бігус, В. Ільчишин	20 га	Щойно виявлена	Наказ управління культури обласної державної адміністрації від 27.01.2010 № 16
24	1051	Могильник Острів I	с. Острів, північні околиці села, північніше цегляного заводу і кар'єру по добуванню глини	черняхівська культура (III-IV ст. н. е.)	1990 р., І. Ясній, 1990 р. – дослідження Б. Строценя	Площа невизначена	Щойно виявлена	Наказ управління культури обласної державної адміністрації від 27.01.2010 № 16
25	1358	Поселення Острів II	с. Острів, правий берег р. Серет, вул. Шкільна	давньоруський час (XII – XIII ст.)	2006 р., О.Дерех, А.Буда	0,15 га	Щойно виявлена	Наказ управління культури обласної державної адміністрації від 27.01.2010 № 16

СОЦІАЛЬНО-ЕКОНОМІЧНИЙ ПРОФІЛЬ ВЕЛИКОБЕРЕЗОВИЦЬКОЇ ТЕРИТОРІАЛЬНОЇ ГРОМАДИ

26	1373	Поселення Острів III	с. Острів, I – II надзаплавні тераси правого берега р. Серет, приблизно 300 м на захід від мосту	трипільська культура (VI – III тис. до н. е.), давньоруський час (XII – XIII ст.)	2006 р., О.Дерех, А.Буда	0,6 га	Щойно виявлена	Наказ управління культури обласної державної адміністрації від 27.01.2010 № 16
27	1374	Поселення, ґрунтовий могильник Острів IV	с. Острів, приблизно 30 м на південь від школи села	трипільська культура (VI – III тис. до н. е.); ранній залізний вік (I тис. до н.е.); давньоруський час (XII – XIII т..)	2006 р., О.Дерех, А.Буда	0,8 га	Щойно виявлена	Наказ управління культури обласної державної адміністрації від 27.01.2010 № 16
28	1784	Поселення Острів V	с. Острів, північні околиці села, нижче цегельного заводу, пологі схили правого берега р. Довжанка	епоха бронзи – ранньозалізний час (I тис. до н.е.); давньоруська культура (XII – XIII ст.);	2010 р., О. Дерех, В. Черкас, С. Грабовий	2 га	Місцевого значення	Наказ управління культури обласної державної адміністрації від 24.03.2011 № 36, Наказ Міністерства культури України від 23.01.2012 № 51
29	2854	Могильник Петриків I	с. Петриків, урочище Пшеп'юри (Ковбаси)	висоцька культура (XI-VI ст. до н. е.)	1987 р., О.Ситник	Площа невизначена	Місцевого значення	Рішення виконкому Тернопільської обласної ради від 14.07.1989 № 162
30	2855	Поселення Петриків II	с. Петриків, урочище "Город лісничий", правий берег р. Серет	висоцька культура (XI-VI ст. до н. е.)	1987 р., О. Ситник	0,50 га	Щойно виявлена	Наказ управління культури обласної державної адміністрації від 18.10.2005 № 112
31	1953	Поселення Серединки I	с. Серединки, 1,5 км на південь від села, на південних схилах мису, по лівому березі струмка	черняхівська культура (III-IV ст. н. е.)	2012 рік, РАС, м. Львів, Загородній А.С., Ільчишин В.В.	приблизно 4,0 га	Щойно виявлена	Наказ управління культури обласної державної адміністрації від 05.03.2013 № 26-од

СОЦІАЛЬНО-ЕКОНОМІЧНИЙ ПРОФІЛЬ ВЕЛИКОБЕРЕЗОВИЦЬКОЇ ТЕРИТОРІАЛЬНОЇ ГРОМАДИ

ДОДАТОК 3

Перелік місцевих цільових програм

Назва програми	2024		2025
	Заплановано, тис. грн	Профінансовано, тис. грн	Заплановано, тис. грн
Програми розвитку та фінансової підтримки на 2024-2028 роки Комунального некомерційного підприємства Великоберезовицької селищної ради «Тернопільський районний центр первинної медико-санітарної допомоги»	1 100,00	1 100,00	1 135,00
Програма підтримки і розвитку Тернопільської районної організації Товариства Червоного Хреста України «Турбота і милосердя» на 2024-2026 роки	40,00	40,00	40,00
Програма соціального захисту населення Великоберезовицької територіальної громади на 2024-2026 роки	8 060,70	8 060,70	12 067,40
Програма фінансової підтримки КП «Великоберезовицьке» та поповнення його статутного фонду на 2023-2024 роки,	17 665,40	17 665,40	16 816,20
Програма цивільного захисту населення і територій Великоберезовицької селищної ради від надзвичайних ситуацій техногенного та природного характеру на 2024 рік	4 015,30	4 015,30	8 124,00
Програма енергоефективності та енергозбереження в комунальних закладах освіти, медицини, культури, спорту та адміністративних будівлях Великоберезовицької територіальної громади на 2023-2025 роки	13 383,70	13 383,70	10 768,10
Програма організації культурно-масових заходів у Великоберезовицькій територіальній громаді на 2024 рік	150,00	150,00	236,30
Програма фінансової підтримки КП «Аква-Сервіс» Великоберезовицької селищної ради на 2024 рік	1 267,70	1 267,70	1 300,00
Програма розвитку земельних відносин, землеустрою та розробки містобудівної документації на території Великоберезовицької селищної ради на 2022-2025 роки,	1 639,00	1 639,00	1 370,00
Програма адресної цільової підтримки окремих категорій громадян Великоберезовицької селищної ради на 2021-2025 роки	235,00	235,00	210,00
Програма національно-патріотичного виховання дітей та молоді Великоберезовицької громади на 2022-2025 роки			263,00
Програма розвитку молоді Великоберезовицької селищної ради на 2021-2025 роки «Молодь Великоберезовицької громади»	85,00	85,00	100,00
Програма розвитку фізичної культури та спорту на території Великоберезовицької селищної ради на 2022-2025 роки	2 306,00	2 306,00	2 650,00
Програма розвитку туризму Великоберезовицької селищної ради на 2021-2025 роки	65,00	65,00	50,00
Програма підтримки державної політики у сфері казначейського обслуговування місцевого бюджету та супроводження бюджетного процесу Великоберезовицької селищної ради на 2024-2026 роки	50,00	50,00	50,00
Програма підтримки діяльності Тернопільського районного відділу філії Державної установи «Центр пробачії» в Тернопільській області	10,00	10,00	20,00
Програма «Поліцейський офіцер громади» Великоберезовицької селищної ради на 2023-2025 роки	70,00	70,00	1 142,00
Програма сприяння поліції у підвищенні рівня безпеки громадян на території Тернопільського району на 2023-2024 роки.	144,00	144,00	
«Програма соціального захисту і підтримки дітей-сиріт та дітей, позбавлених батьківського піклування, попередження дитячої бездоглядності та безпритульності "на 2022 – 2024 роки"»	68,00	68,00	200,00
Програма фінансового забезпечення представницьких витрат пов'язаних з діяльністю Великоберезовицької селищної ради на 2022-2024 роки	35,00	35,00	45,00
Програма забезпечення виконання рішень суду на 2022-2024 роки	50,00	50,00	100,00
Програма Поховання військовослужбовців, добровольців, які загинули (померли) під час військових дій внаслідок збройної агресії РФ проти України, проходження військової служби та внутрішньо переміщених осіб невідомих та безрідних громадян на 2022-2024 роки	280,00	209,00	200,00
Програма сприяння територіальній обороні в Великоберезовицькій територіальній громаді на 2022-2024 рр.	3 836,50	3 043,30	1 600,00

СОЦІАЛЬНО-ЕКОНОМІЧНИЙ ПРОФІЛЬ ВЕЛИКОБЕРЕЗОВИЦЬКОЇ ТЕРИТОРІАЛЬНОЇ ГРОМАДИ

Програма розвитку та підтримки Комунального некомерційного підприємства Великоб'рківської селищної ради «Тернопільська центральна районна лікарня» на 2024 рік.	100,00	100,00	65,00
Програма «Енергодім» Великоберезовицької територіальної громади на 2022-2024 роки»	344,00	344,00	370,20
Екологічна програма заходів з охорони навколишнього природного середовища на 2024-2026 роки	350,00		50,00
Програма роботи з обдарованою учнівською молоддю на 2024-2025 роки»	400,00	400,00	516,00
Програма підтримки сім'ї та пртидії домашньому насиллю на 2021-2025 роки Великоберезовицької селищної ради	410,00	410,00	20,00
Програма оздоровлення та відпочинку дітей на 2021-2025 роки Великоберезовицької селищної ради	379,00	379,00	395,00
Програми фінансової підтримки військових частин ЗСУ, НГУ, Держприкордонслужби	3 868,50	3 868,50	8 169,00
Програма мобілізаційної підготовки та проведення мобілізації на території Великоберезовицької селищної ради на 2024-2026 роки	0,00	0	150,00
Програма протидії проявам тероризму, організованій злочинності та корупції на території Великоберезовицької селищної територіальної громади на 2025-2026 роки	0	0	100,00
Всього	60407,80	59193,60	68322,20

ДОДАТОК 4

Структура апарату Великоберезовицької селищної ради

Назва структурного підрозділу	Кількість штатних одиниць
Керівний склад	13
Селищний голова	1
Заступник селищного голови з питань діяльності виконавчих органів ради	3
Секретар ради	1
Секретар виконавчого комітету	1
Староста	7
Відділ загальної та організаційної роботи	11
Відділ бухгалтерського обліку, матеріально-технічного забезпечення та звітності	13
Відділ економічного розвитку, інвестицій та державних закупівель	4
Відділ земельних ресурсів та просторового планування	3
Відділ комунальної власності, містобудування та архітектури, житлово-комунального господарства та благоустрою	3
Відділ юридичного забезпечення та кадрової роботи	3
Відділ військового обліку та цивільного захисту	3
Відділ цифрової трансформації та зв'язків з громадськістю	3
Відділ організації надання адміністративних послуг	7
Всього	63
Структурні підрозділи юридичні особи	
Фінансовий відділ	4
Відділ освіти	3
Відділ культури	3
Відділ соціального захисту населення	8
Служба у справах дітей	4
Відділ сім'ї, молоді, спорту та туризму	4
Всього	26
Разом	89

ДОДАТОК 5

Громадські організації, що зареєстровані у Великоберезовицькій СТГ

Назва	КВЕД	Адреса
Острівська сільська громадська організація громадян-власників паїв "Наша власність"	94.99 Діяльність інших громадських організацій	Україна, 47728, Тернопільська обл., Тернопільський р-н, с. Острів, вул. Ярмуша, 143
Первинна профспілкова організація працівників філії "Тернопільський райавтодор"	94.20 Діяльність професійних спілок	Україна, 47728, Тернопільська обл., Тернопільський р-н, с. Острів, вул. Промислова, 7 А 272749
Тернопільська обласна громадська організація "Тернопільська обласна федерація флорболу"	94.99 Діяльність інших громадських організацій	47724, Тернопільська обл., Тернопільський район, смт Велика Березовиця, вул.Енергетична, 5, кв.20
ГО "Чорнобильський щит"	94.99 Діяльність інших громадських організацій	Україна, 47728, Тернопільська обл., Тернопільський р-н, с. Острів, вул. Польова, 3
Тернопільська обласна громадська організація "ДОРОЖНИЙ КОНТРОЛЬ - ТЕРНОПІЛЬ"	94.99 Діяльність інших громадських організацій	47724, Тернопільська обл., Тернопільський район, смт Велика Березовиця, вул.Микулинська, 34, кв.24
ГО "УЛЬФ БИОРН"	94.99 Діяльність інших громадських організацій	47720, Тернопільська обл., Тернопільський р-н, с. Петриків, вул. Польна
ГО "ФЕДЕРАЦІЯ КІКБОКСИНГУ ТЕРНОПІЛЬЩИНИ"	94.99 Діяльність інших громадських організацій	Україна, 47734, Тернопільська обл., Тернопільський р-н, с. Настасів 0988976341
ГО «Просто»	94.99	47724, Тернопільська обл.,

СОЦІАЛЬНО-ЕКОНОМІЧНИЙ ПРОФІЛЬ ВЕЛИКОБЕРЕЗОВИЦЬКОЇ ТЕРИТОРІАЛЬНОЇ ГРОМАДИ

	Діяльність інших громадських організацій	Тернопільський район, смт Велика Березовиця, вул.Польова, 28 0682319333
Громадська організація "ФУТБОЛЬНИЙ КЛУБ ОСТРІВ"	94.99 Діяльність інших громадських організацій	Україна, 47728, Тернопільська обл., Тернопільський р-н, с. Острів, вул. Ярмуша, 111 0677697216
ГРОМАДСЬКА ОРГАНІЗАЦІЯ "КЛУБ СОЦІАЛЬНИХ ТАНЦІВ М.ТЕРНОПІЛЬ"	94.99 Діяльність інших громадських організацій	47720, Тернопільська обл., Тернопільський р-н, с. Петриків, вул. Світанкова, 89 0974134116
ГРОМАДСЬКА ОРГАНІЗАЦІЯ "СЕНПОЛІЯ ЗАХОДУ"	94.99 Діяльність інших громадських організацій	47732, Тернопільська обл., Тернопільський р-н, с. Мишковичі, вул. Сікових Стрільців, 59 0955177816 0668320253
ГРОМАДСЬКА ОРГАНІЗАЦІЯ "Спілка захисників України Західного регіону"	94.99 Діяльність інших громадських організацій	47724, Тернопільська обл., Тернопільський район, смт Велика Березовиця, вул.Микулинецька, 8 0985303131
ГРОМАДСЬКА ОРГАНІЗАЦІЯ "ТОВАРИСТВО РИБАЛОК І МИСЛИВЦІВ "БУЦНІВСЬКЕ"	94.99 Діяльність інших громадських організацій	47724, Тернопільська обл., Тернопільський район, смт Велика Березовиця, вул. Миру Бічна, 94 0971444399
ГРОМАДСЬКА ОРГАНІЗАЦІЯ "КРЕАТИВНИКИ"	94.99 Діяльність інших громадських організацій	Україна, 47734, Тернопільська обл., Тернопільський р-н, с. Настасів, вул. Сонячна, 303 0981740505
ГО «Гаражний кооператив «Колос»	81.10 Комплексне обслуговування об'єктів	47720, Тернопільська обл., Тернопільський р-н, с. Петриків, вул. Гаражна, 1
ГО «Садівницьке товариство «Трудове літо»	94.99 Діяльність інших громадських організацій	47730, Тернопільська обл., Тернопільський район, с. Буцнів 0673516212
ГО «Садівницьке товариство «Явір»	94.99 Діяльність інших громадських організацій	47720, Тернопільська обл., Тернопільський р-н, с. Петриків 0975874126
ГО «Садівницьке товариство «Економіст»	94.99 Діяльність інших громадських організацій	47730, Тернопільська обл., Тернопільський район, с. Буцнів
ГО «Садівниче товариство «Механізатор»	94.99 Діяльність інших громадських організацій	47720, Тернопільська обл., Тернопільський р-н, с. Петриків, вул. Вишнева 0677758706
ГО «Садівницьке товариство «Оріон»	94.99 Діяльність інших громадських організацій	47730, Тернопільська обл., Тернопільський район, с. Буцнів
ГО «Садівницьке товариство «Вишневий сад»	81.10 Комплексне обслуговування об'єктів	47720, Тернопільська обл., Тернопільський р-н, с. Петриків 268388
ГО «Садівниче товариство «Нива»	94.99 Діяльність інших громадських організацій	47724, Тернопільська обл., Тернопільський район, смт Велика Березовиця 274406

ДОДАТОК 6

Благодійні організації на території Великоберезовицької СТГ

Назва	КВЕД	Адреса
Благодійна організація «Благодійний фонд Івана Чайківського «Покрова»	88.99 Надання іншої соціальної допомоги без забезпечення проживання, н.в.і.у	Україна, 47734, Тернопільська обл., Тернопільський р-н, с. Настасів, вул.Плебанівка, будинок 712, корпус 9
Благодійна організація «Благодійний фонд «Міжнародна місія Еммануїл»	88.99 Надання іншої соціальної допомоги без забезпечення проживання, н.в.і.у	47724, Тернопільська обл., Тернопільський район, смт Велика Березовиця, вул.Микулинецька, будинок 40, кв. 34, тел. 0686243255

СОЦІАЛЬНО-ЕКОНОМІЧНИЙ ПРОФІЛЬ ВЕЛИКОБЕРЕЗОВИЦЬКОЇ ТЕРИТОРІАЛЬНОЇ ГРОМАДИ

		halinablessed@gmail.com
Благодійний фонд «Хмароріз»	88.99 Надання іншої соціальної допомоги без забезпечення проживання, н.в.і.у	47720, Тернопільська обл., Тернопільський р-н, с. Петриків, вул. Долинна, будинок 54,
БЛАГОДІЙНА ОРГАНІЗАЦІЯ "БЛАГОДІЙНИЙ ФОНД ВОЛОДИМИРА КАМІНСЬКОГО"	88.99 Надання іншої соціальної допомоги без забезпечення проживання, н.в.і.у.	47720, Тернопільська обл., Тернопільський р-н, село Петриків, вул. Миру, будинок 34, +38(067)-701-60-62
БО "БФ "ДІТИ СВОБОДИ"	88.99 Надання іншої соціальної допомоги без забезпечення проживання, н.в.і.у.	47747, ТЕРНОПІЛЬСЬКА ОБЛ., ТЕРНОПІЛЬСЬКИЙ Р-Н, С. ЛУЧКА

ДОДАТОК 7

Релігійні організації на території Великоберезовицької СТГ

Назва організації	Адреса
РО «Парафія Вознесіння Господнього с.Настасів»	Україна, 47734, Тернопільська обл., Тернопільський р-н, с. Настасів, вул. Центральна, 22
РО «Вища духовна семінарія ім.Йосипа Сліпого»	47724, Тернопільська обл., Тернопільський район, смт Велика Березовиця, вул. Родини Геретів, будинок 29 274719
РО «Парафія Покрови Пресвятої Богородиці»	47732, Тернопільська обл., Тернопільський р-н, с. Мишковичі, вул. Січових Стрільців, 82 0977720217 291588
РО «Парафія св.Пророка Іллі»	47720, Тернопільська обл., Тернопільський р-н, с. Петриків, вул. Шептицького, 146
РО «Парафія Непорочного зачаття Пречистої Діви Марії с.Буцнів»	47730, Тернопільська обл., Тернопільський район, с. Буцнів, вул. Шевченка, 38
РО «Парафія св.мучеників Бориса і Гліба смт. В.Березовиця»	47724, Тернопільська обл., Тернопільський район, смт Велика Березовиця
РО «Парафія св.Володимирасмт.В.Березовиця»	47724, Тернопільська обл., Тернопільський район, смт Велика Березовиця вул. Микулинецька, 38
РО «Парафія всіх святих українського народу с. Петриків»	47720, Тернопільська обл., Тернопільський р-н, с. Петриків, вул. Слов'янська, 3
РО «Парафія свсв.апостолів Петра і Павла с.Йосипівка»	47735, Тернопільська обл., Тернопільський р-н, с. Йосипівка, вул. Дружби, 15
РО «Парафія Вознесіння господнього селища В.Березовиця»	47724, Тернопільська обл., Тернопільський район, смт Велика Березовиця вул. Родини Геретів, 8 А 0979344700
РО «Парафія Різдва Пресвятої Богородиці с.Мар'янівка»	47735, Тернопільська обл., Тернопільський р-н, с. Мар'янівка, вул. Івана Франка, 67
РО «Парафія введення в храм Пречистої Діви Марії с.Лучка»	47733, Тернопільська обл., Тернопільський р-н, с.Лучка, вул. Осіння,6 0973049214
РО «Парафія св.Димитріяс.Миролюбівка»	47733, Тернопільська обл., Тернопільський р-н, с.Миролюбівка, вул. Шевченка, 2 Б 0684211190
РО «Парафія свсв. апостолів Петра і Павла с.Буцнів»	47730, Тернопільська обл., Тернопільський район, с. Буцнів, вул. Шевченка, 20 0671344330
РО «Парафія св. архистратига Михаїла с.В.Лука»	47731, Тернопільська обл., Тернопільський р-н, с. Велика Лука, вул. І.Франка, будинок 25 0973460480
РО «Парафія перенесення мощейсв.Миколаяс.Серединки»	47731, Тернопільська обл., Тернопільський р-н, с. Серединки, вул. Сагайдачного, 14
РО «Мишковицька парафія храму Св.	47732, Тернопільська обл., Тернопільський р-н, с. Мишковичі

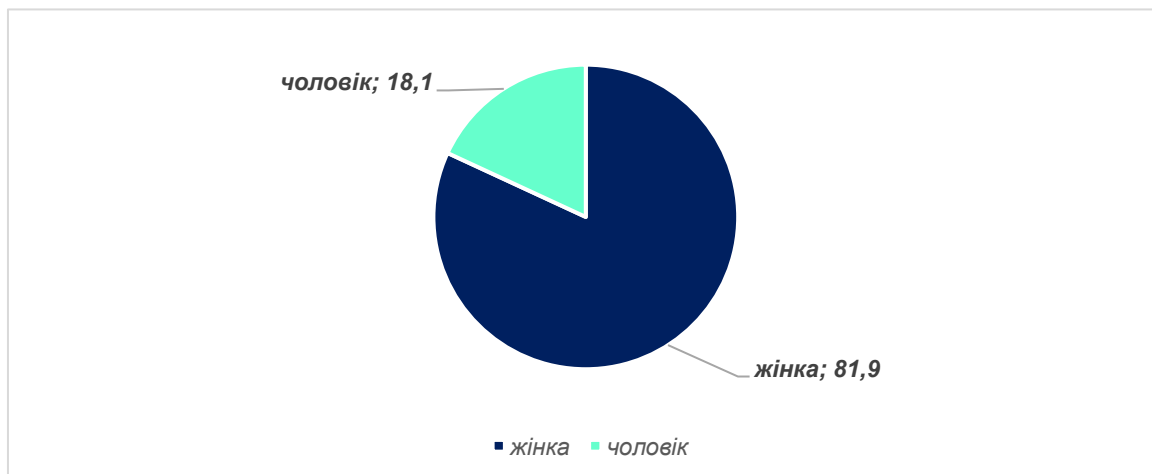
СОЦІАЛЬНО-ЕКОНОМІЧНИЙ ПРОФІЛЬ ВЕЛИКОБЕРЕЗОВИЦЬКОЇ ТЕРИТОРІАЛЬНОЇ ГРОМАДИ

Покрови»	0673502646
РГ «Парафія св. Архистратига Михаїла»	Україна, 47728, Тернопільська обл., Тернопільський р-н, с. Острів, вул.МиронаКордуби 0986113639
РО «Парафія Святих жінок-мироносиць села Петриків Тернопільського району Тернопільської Єпархії Православної церкви України»	47720, Тернопільська обл., Тернопільський р-н, село Петриків, вулиця Шептицького, будинок 121-Б, квартира 51, 0982433949

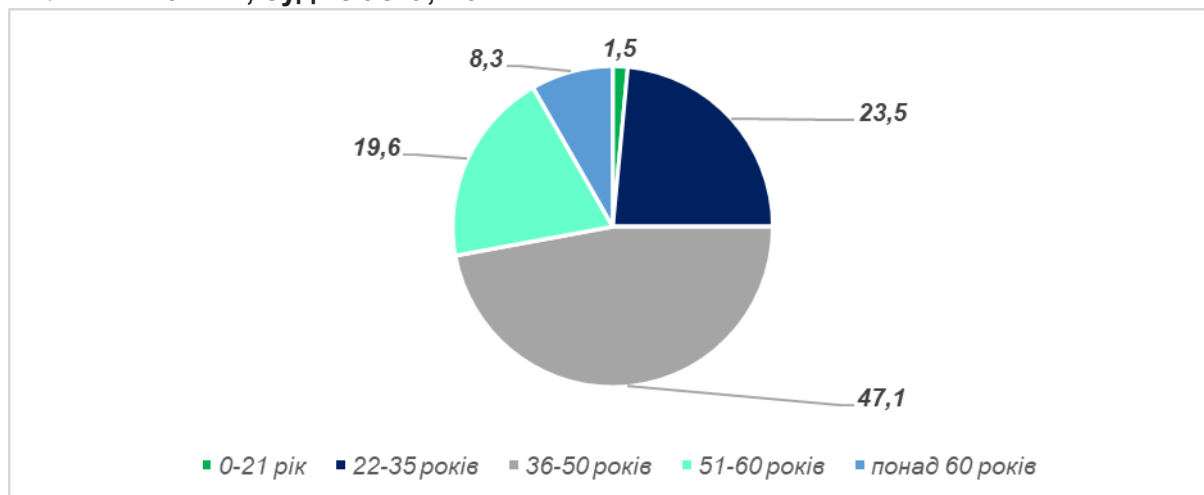
ДОДАТОК 8

ОПИТУВАННЯ МЕШКАНЦІВ ГРОМАДИ

1. Вкажіть, будь ласка, Вашу стать

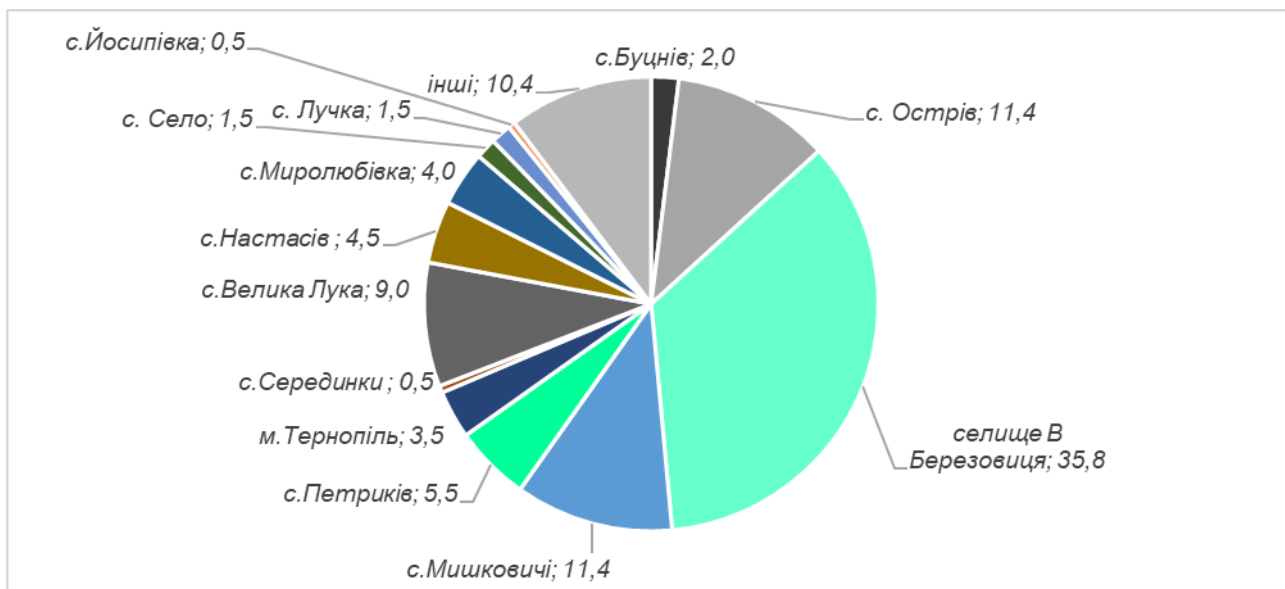


2. Вкажіть, будь ласка, Ваш вік

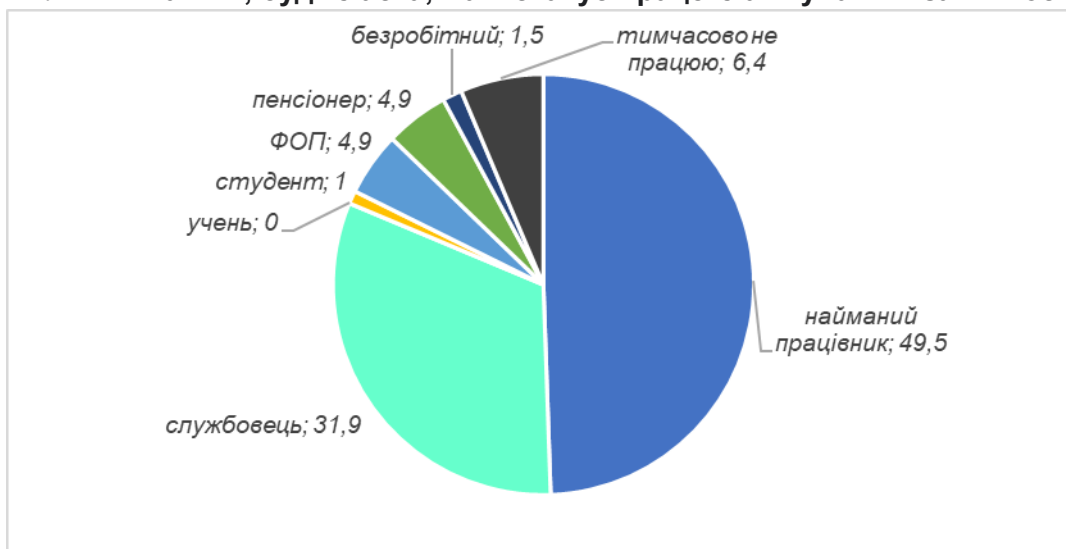


3. В якому населеному пункті у громаді ви проживаєте?

СОЦІАЛЬНО-ЕКОНОМІЧНИЙ ПРОФІЛЬ ВЕЛИКОБЕРЕЗОВИЦЬКОЇ ТЕРИТОРІАЛЬНОЇ ГРОМАДИ

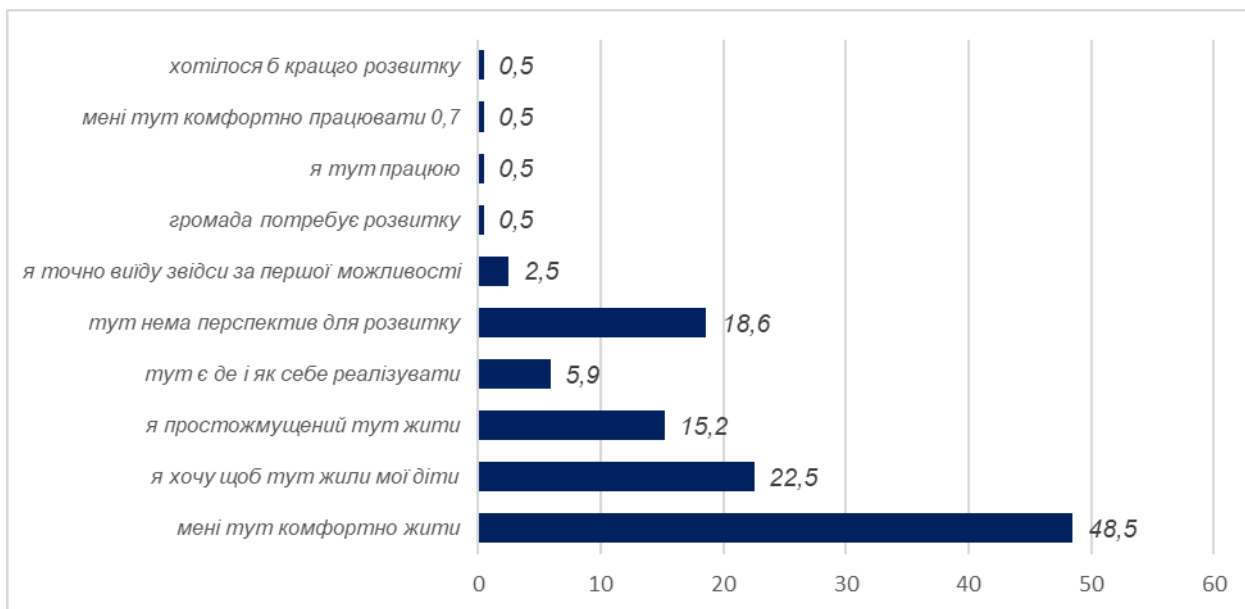


4. Вкажіть, будь ласка, Ваш статус працевлаштування/ зайнятості

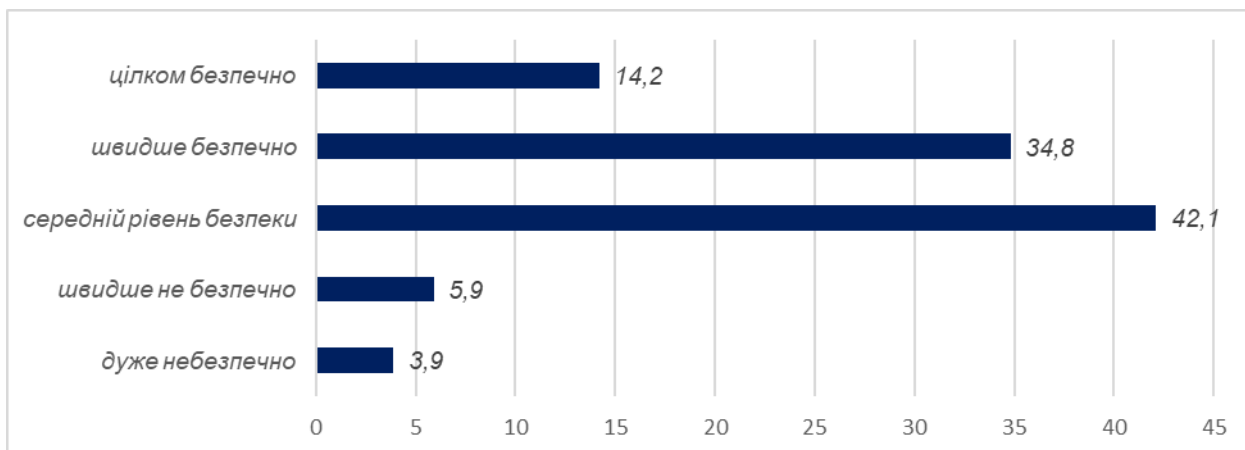


5. Яким із нижче запропонованих тверджень Ви б охарактеризували Великоберезовицьку селищну територіальну громаду?

СОЦІАЛЬНО-ЕКОНОМІЧНИЙ ПРОФІЛЬ ВЕЛИКОБЕРЕЗОВИЦЬКОЇ ТЕРИТОРІАЛЬНОЇ ГРОМАДИ



6. Як загалом Ви оцінюєте рівень безпеки у громаді?



7. Оцініть, будь ласка, якість послуг та інфраструктури у громаді в різних сферах життєдіяльності?

	Відсутні в громаді	Незадоволений	Скоріше задоволений	Цілком задоволений	Важко сказати
Якість комунальних послуг	10	54	80	35	25
Стан доріг	4	96	76	19	9
Стан тротуарів	19	111	48	17	9
Якість громадського транспорту	13	102	53	18	18
Пристаєованість дорожньої інфраструктури для маломобільних	30	96	44	10	24
Якість послуг дошкільної освіти	17	37	62	61	27
Якість послуг заг. середньої освіти	11	33	70	71	19
Якість мед. послуг на первинному рівні	6	33	75	80	10
Якість спеціалізованих мед послуг	28	39	55	45	37
Рівень задоволення культурних потреб	16	55	56	55	22
Адміністративні послуги	9	27	81	64	23
Пристаєованість адмін послуг для людей з інвалідністю	22	56	53	34	39
Якість соц послуг	12	43	65	41	43

СОЦІАЛЬНО-ЕКОНОМІЧНИЙ ПРОФІЛЬ ВЕЛИКОБЕРЕЗОВИЦЬКОЇ ТЕРИТОРІАЛЬНОЇ ГРОМАДИ

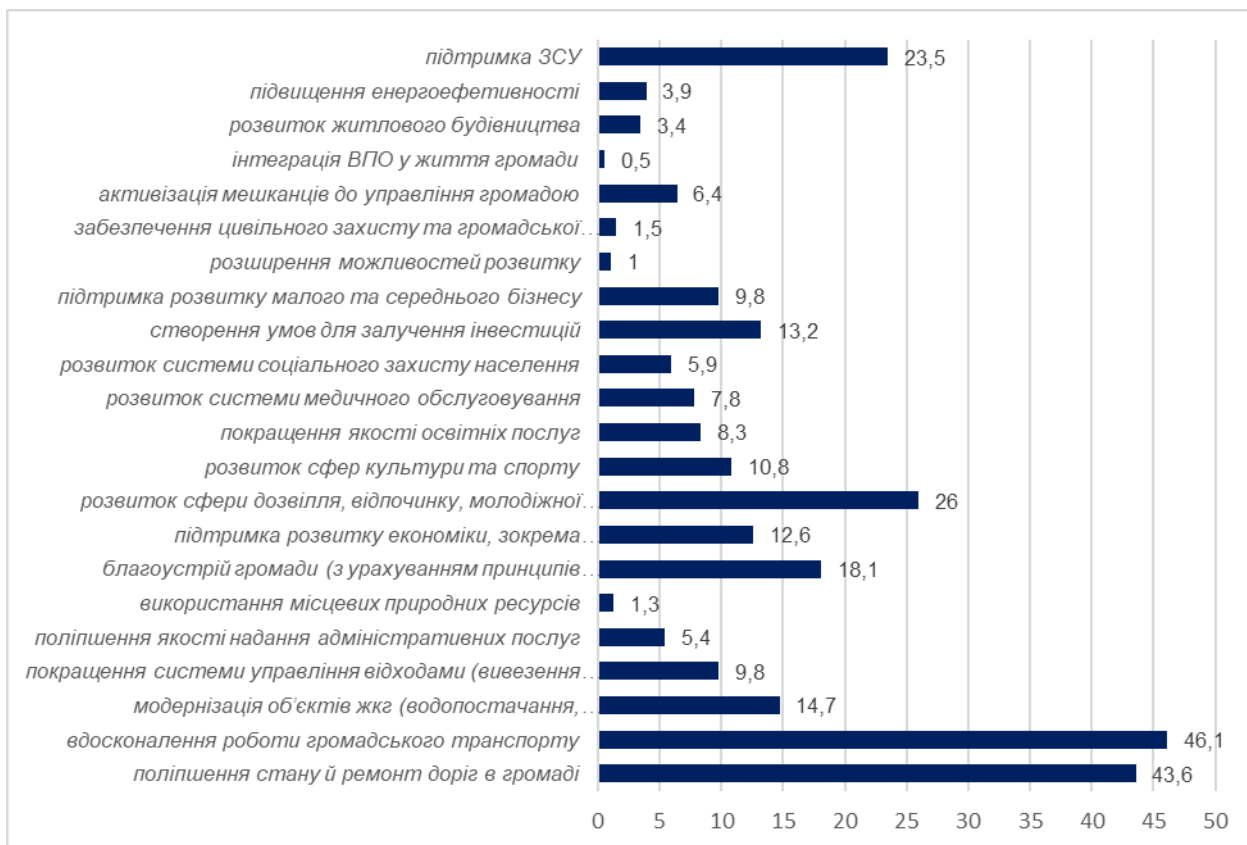
Система управління ТПВ	13	57	69	44	21
Стан довкілля	9	74	79	27	15
Інфраструктура дозвілля і відпочинку	30	81	50	22	21
Спортивна інфраструктура	16	64	61	41	22

8. Що, на Вашу думку, окрім війни, заважає розвитку громади? (оберіть не більше 3-ох)



9. Які завдання, на Вашу думку, є найважливішими для розвитку громади, і на що першочергово повинні бути спрямовані зусилля влади в громаді? (оберіть не більше 3-ох)

СОЦІАЛЬНО-ЕКОНОМІЧНИЙ ПРОФІЛЬ ВЕЛИКОБЕРЕЗОВИЦЬКОЇ ТЕРИТОРІАЛЬНОЇ ГРОМАДИ



10. На що, на Вашу думку, першочергово слід спрямувати зусилля влади в громаді для зміцнення місцевої економіки? (оберіть не більше 3-ох)



11. Де Ви/Ваша родина отримує такі послуги чи здійснюєте певні дії?

	В населеному пункті де ми проживаємо	В адмін. центрі	В центрі старостинського округу	Поза межами громади	Важко відповісти
Послуги дошкільної освіти	104	12	9	27	15
Послуги заг середньої освіти	109	15	14	32	9
Медичні послуги	100	30	15	43	2
Адмін послуги	65	58	13	25	12
Послуги соц захисту	51	39	12	26	28
Культурні послуги	75	16	11	55	14
Заняття спортом	55	14	9	51	27
Купівля харчових продуктів	75	18	9	63	8
Купівля товарів довгострокового вживання	31	16	4	94	16

12.Оцініть рівень Вашої довіри до ...

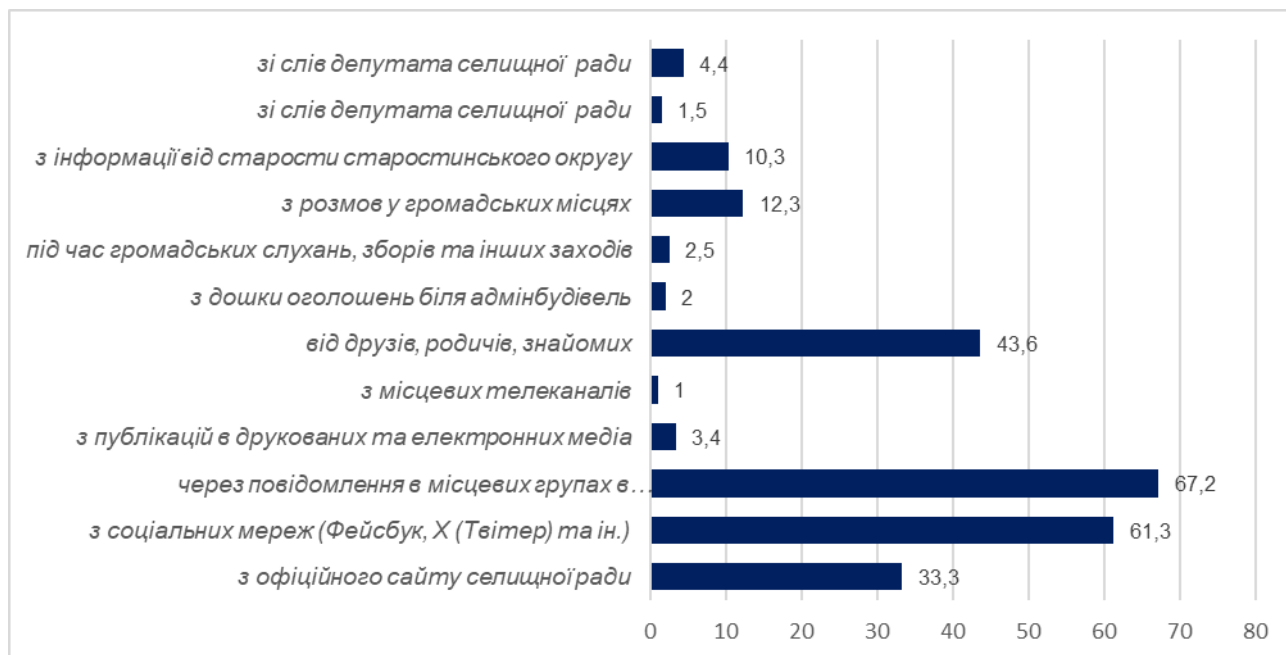
	Довіряю повністю	Скоріше довіряю	Скоріше не довіряю	Взагалі не довіряю	Важко сказати
Членів вашої родини	180	18	2	0	4
Своїх сусідів	48	111	20	10	16
Жителів громади	11	105	39	11	38
Голови громади	38	61	43	37	25
Старости старостівського округу	31	65	44	38	26
Депутатів місцевої ради	11	56	58	41	38
Священника	75	92	13	8	16
Громадських лідерів	11	65	54	26	48

13.У яких заходах громади Ви берете участь? (оберіть не більше 3-ох)



СОЦІАЛЬНО-ЕКОНОМІЧНИЙ ПРОФІЛЬ ВЕЛИКОБЕРЕЗОВИЦЬКОЇ ТЕРИТОРІАЛЬНОЇ ГРОМАДИ

14. Яким чином, як правило, Ви отримуєте інформацію про те, що відбувається в громаді?



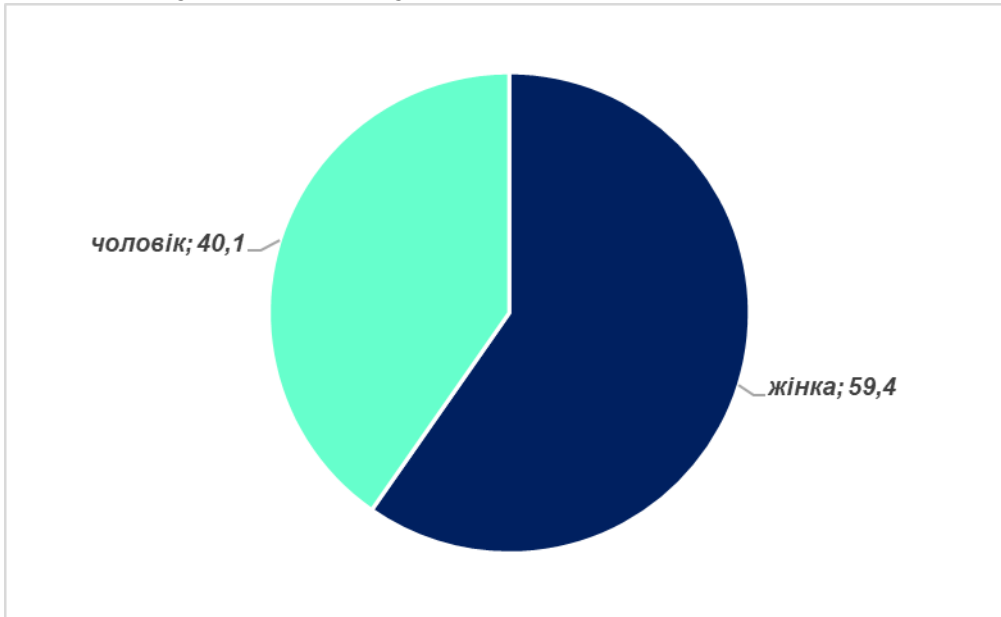
15. Наскільки Ви обізнані про громаду?

	Так	Скоріше так	Скоріше ні	Ні
Я можу перерахувати назви усіх поселень, які входять до складу громади	95	66	29	14
Я знаю найвизначніші пам'ятки історії, культури, архітектури нашої громади	36	96	62	10
Я знаю прізвища та ім'я голови громади та його заступників	92	67	38	7
Я знаю, коли у громаді проходить день громади	40	40	76	48
Я знаю прізвища та ім'я депутатів нашої місцевої ради	34	50	75	45

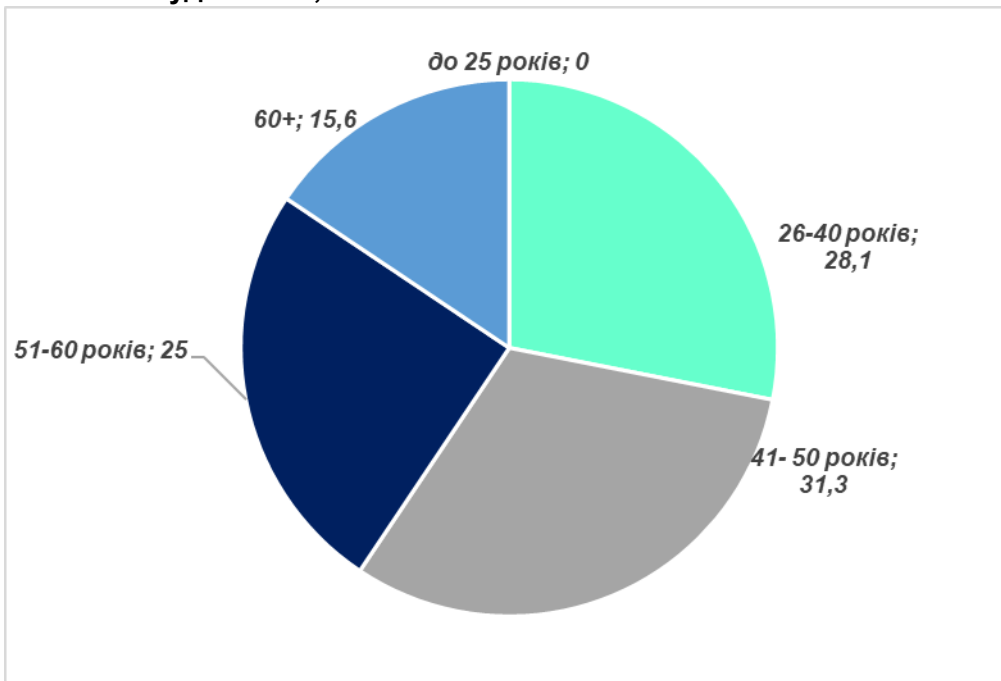
ДОДАТОК 9

Опитування бізнесу громади

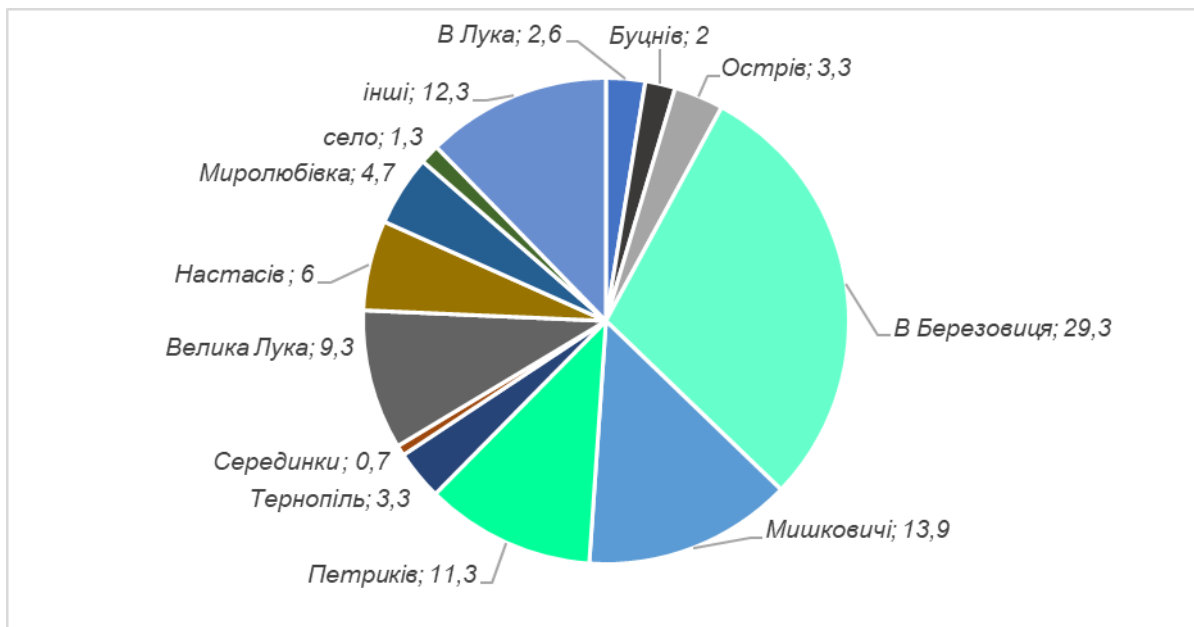
1. Вкажіть, будь-ласка, вашу стать



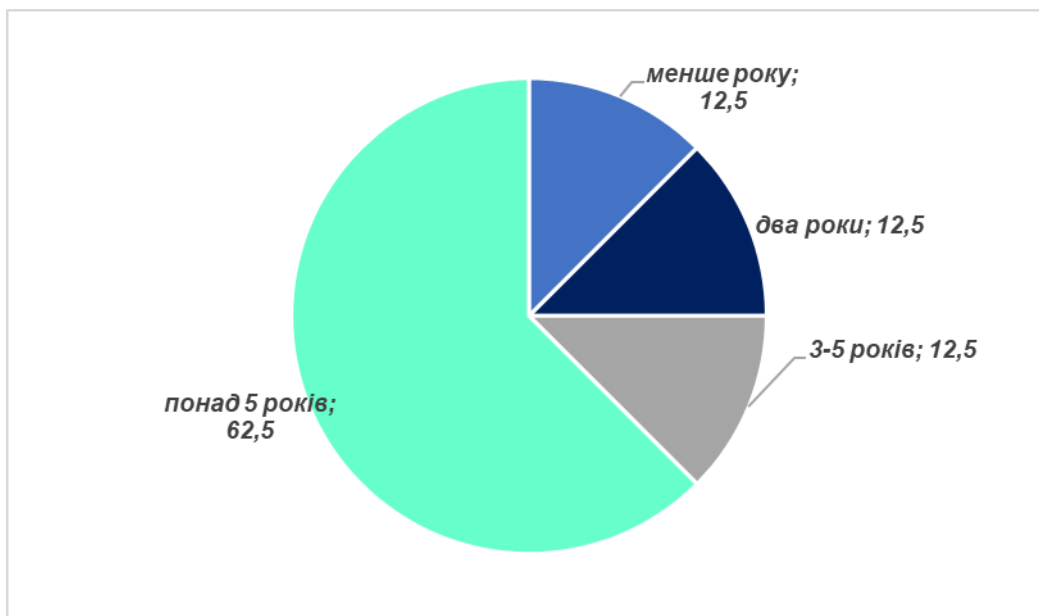
2. Вкажіть будь-ласка, ваш вік



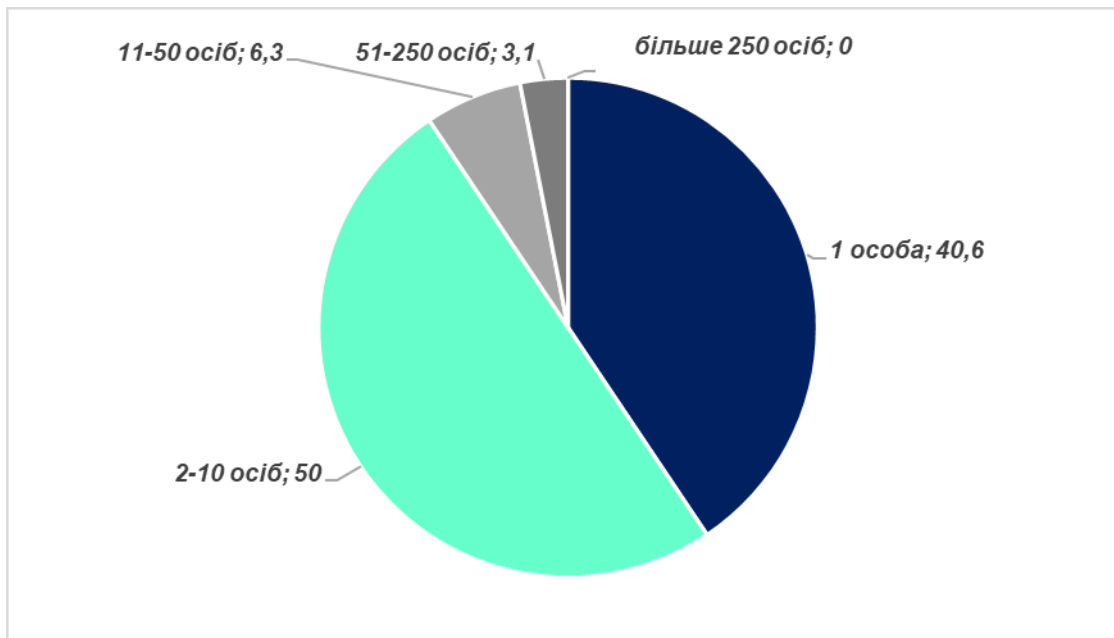
3. У якому населеному пункті громади розташовані основні виробничі потужності?



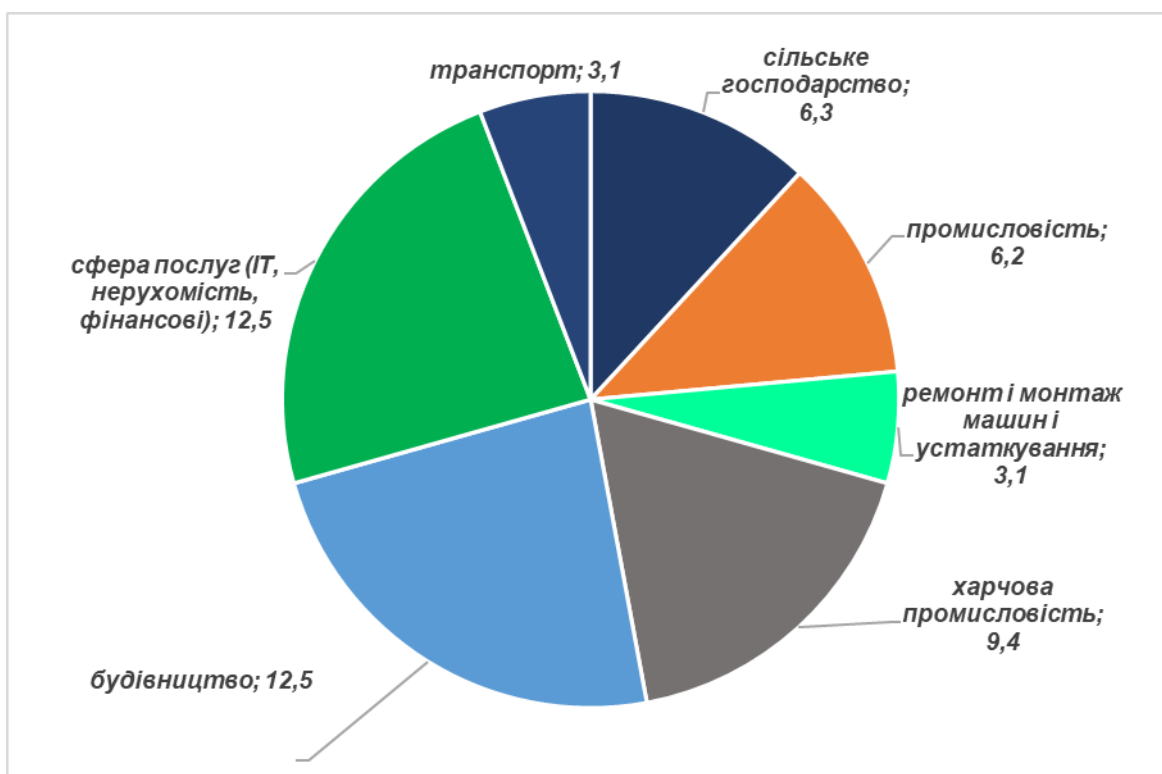
4. Скільки часу функціонує Ваше підприємство / бізнес?



5. Скільки працівників та працівниць працюють на Вашому підприємстві/ у бізнесі?

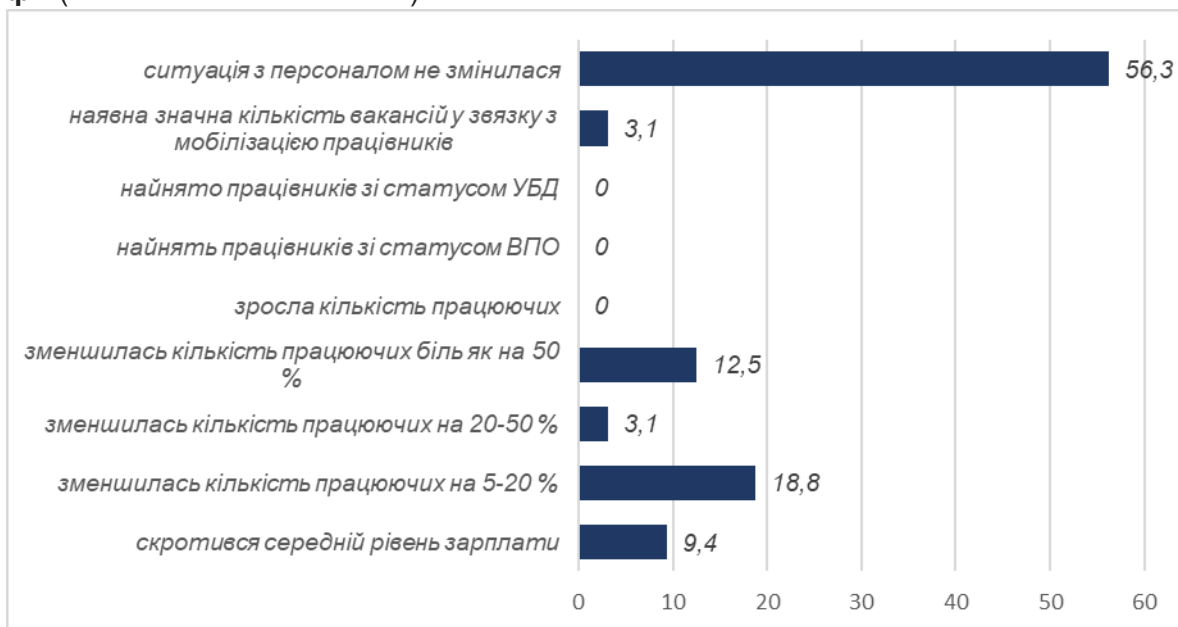


6. Вкажіть, будь ласка, основну сферу діяльності вашого підприємства /бізнесу

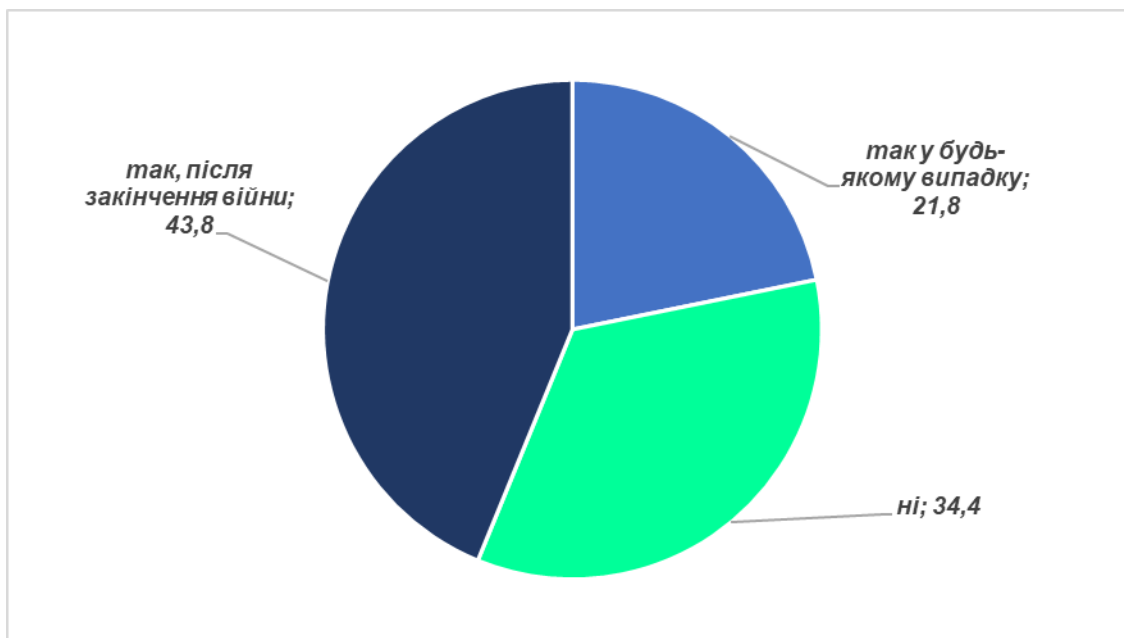


СОЦІАЛЬНО-ЕКОНОМІЧНИЙ ПРОФІЛЬ ВЕЛИКОБЕРЕЗОВИЦЬКОЇ ТЕРИТОРІАЛЬНОЇ ГРОМАДИ

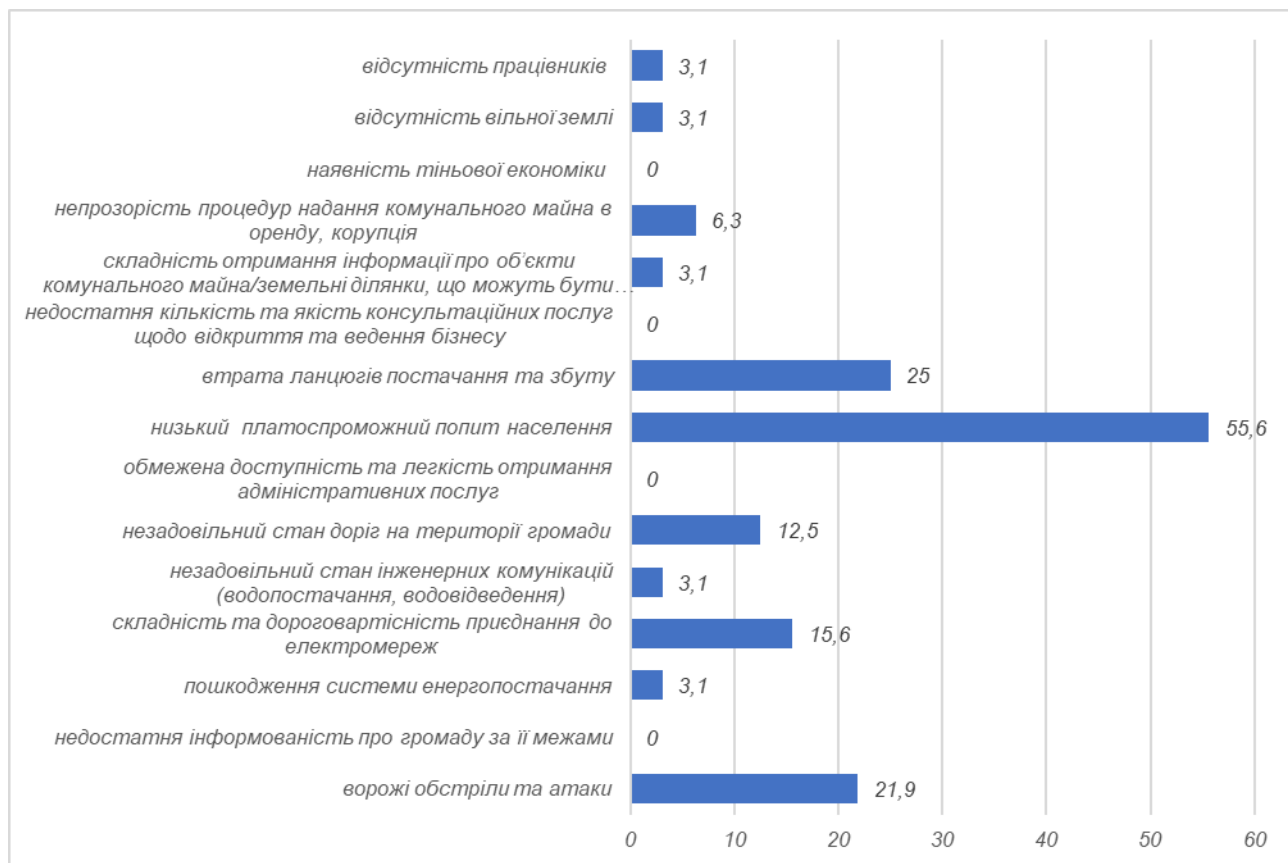
7. Яка ситуація з персоналом у Вашому бізнесі станом на початок 2025 року, порівняно з ситуацією, що була до початку повномасштабної збройної агресії РФ? (позначте не більше 2-ох)



8. Чи плануєте Ви розширювати Ваш бізнес у короткостроковій перспективі (2025-2026 роках)?



9. Які, на Вашу думку, найбільші перешкоди для розвитку бізнесу у громаді?



10. Які види економічної діяльності є, на Вашу думку, пріоритетними для майбутнього розвитку громади? (оберіть не більше 3-ох варіантів)



СОЦІАЛЬНО-ЕКОНОМІЧНИЙ ПРОФІЛЬ ВЕЛИКОБЕРЕЗОВИЦЬКОЇ ТЕРИТОРІАЛЬНОЇ ГРОМАДИ

11. Оцініть рівень Вашої комунікації/співпраці за п'ятибальною шкалою (5 – найвища оцінка, 1 – найнижча) з:

	оцінка					
	5 балів	4 бали	3 бали	2 бали	1 бал	не доводилось комунікувати
голова громади	10	4	4	1	1	3
заступник голови	5	4	2	3	1	5
рада громади	5	3	4	1	1	3
підрозділи виконавчого комітету	8	3	5	2	2	1
депутати	4	3	2	3	1	5

11. Якими програмами підтримки бізнесу ви користувалися після 24.02.2022 року?



12. Яку підтримку Ви б хотіли отримувати у 2025-2027 роках (позначте лише варіанти, з якими Ви погоджуєтесь)?

СОЦІАЛЬНО-ЕКОНОМІЧНИЙ ПРОФІЛЬ ВЕЛИКОБЕРЕЗОВИЦЬКОЇ ТЕРИТОРІАЛЬНОЇ ГРОМАДИ

